

**BEFORE HON'BLE NATIONAL GREEN TRIBUNAL
PRINCIPAL BENCH, NEW DELHI**

E. A. NO. 29 OF 2024

IN

APPEAL NO. 79 OF 2014

IN THE MATTER OF:

DEBADITYO SINHA & ORS.

...APPLICANT

VERSUS

MIRZAPUR ENERGY (UP) PVT. LTD. & ORS.

...RESPONDENT(s)

INDEX

S. NO.	PARTICULARS	PAGE NO.
1.	RESPONSE AFFIDAVIT ON BEHALF OF THE STATE OF UTTAR PRADESH IN COMPLIANCE TO THE ORDER DATED 19.02.2025 AND 23.05.2025 PASSED BY THE HON'BLE NATIONAL GREEN TRIBUNAL, NEW DELHI	
2.	A COPY OF THE TOR DATED 29.07.2024 IS BEING ANNEXED HERewith AND MARKED AS ANNEXURE-1	
3.	A COPY OF THE LETTER DATED 20.02.2025 IS BEING ANNEXED HERewith AND MARKED AS ANNEXURE-2	
4.	THE COPY OF THE LETTER DATED 30.04.2025 ALONG WITH THE MINUTES OF THE PUBLIC HEARING DATED 11.04.2025 IS BEING ANNEXED HERewith AND MARKED AS ANNEXURE-3	
5.	A COPY OF THE INSPECTION REPORT DATED 25.11.2024 IS BEING ANNEXED HERewith AND	

	MARKED AS ANNEXURE-4	
6.	A COPY OF THE NOTICE DATED 30.11.2024 IS BEING ANNEXED HERewith AND MARKED AS ANNEXURE-5	
7.	A COPY OF THE REPLY AFFIDAVIT DATED 21.05.2025 IS ANNEXED HERewith AND MARKED AS ANNEXURE-6	

THROUGH COUNSEL



BHANWAR PAL SINGH JADON
 STANDING COUNSEL FOR THE STATE OF U.P.
bhanwar09jadon@gmail.com | 6375115224

DATE:14.07.2025

PLACE: NOIDA

**BEFORE HON'BLE NATIONAL GREEN TRIBUNAL,
PRINCIPAL BENCH, NEW DELHI**

E. A. NO. 29 OF 2024

IN

APPEAL NO. 79 OF 2014



IN THE MATTER OF:

DEBADITYO SINHA & ORS.

...APPLICANT

VERSUS

MIRZAPUR ENERGY (UP) PVT. LTD. & ORS.

...RESPONDENT(s)

**RESPONSE AFFIDAVIT ON BEHALF OF THE STATE OF
UTTAR PRADESH IN COMPLIANCE TO THE ORDER
DATED 19.02.2025 AND 23.05.2025 PASSED BY THE
HON'BLE NATIONAL GREEN TRIBUNAL, NEW DELHI**



I, Sushant Sharma, S/o Late Hari Chand, aged about 54 years, presently posted as Secretary, Environment, Forest & Climate Change Department, State of Uttar Pradesh do hereby solemnly affirm and state on oath as under;

1. That the deponent is presently posted as Secretary,
Environment, Forest and Climate Change Department,

Government of Uttar Pradesh and in its capacity, he is well conversant with the facts and circumstances of the case and authorized to swear this affidavit.

2. That by this execution application, the applicant has sought the compliance of the order dated 21.12.2016 passed by this Hon'ble National Green Tribunal, New Delhi (herein after referred as Hon'ble Tribunal) in Appeal No. 79/2014.
3. That in the present matter this Hon'ble Tribunal vide its order dated 19.02.2025 was pleased to direct the State of UP to file the reply, if any. Further it is stated that this Hon'ble Tribunal vide its order dated 21.12.2016 passed in Appeal No. 79/2014 by disposing and allowing the appeal has passed the following directions:

"...We, therefore, allow this Appeal and pass the following directions:



1. *The Appeal is allowed and EC dated 21-08-2014 is set aside.*
2. *Respondent no. 4 shall not carry out any developmental work at the project site.*

3. *The respondent no. 4 shall restore the area to its original condition.*

4. *Work of restoration is stayed for a period of two months...*"

4. That it is most respectfully submitted that the Ministry of Environment, Forest and Climate Change (MoEF&CC), Government of India has issued Terms of Reference (TOR) in favour of Shri Santosh Kumar Singh, M/s Mirzapur Thermal Energy (UP) Private Limited, Adani Corporate House, Shantigram, Near Vaishno Devi Circle, S.G. Highway, Khodiyar, Ahmedabad- 382421, Gujarat, India for proposed project of 2X800 MW Coal based Ultra Super Critical Thermal Power Project (TPP) at Village Dadri Khurd, Tehsil Mirzapur Sadar, District- Mirzapur, Uttar Pradesh vide File No- J-13012/12/2011-IA.II(T) dated 29.07.2024.



A copy of the TOR dated 29.07.2024 is being annexed herewith and marked as **ANNEXURE-1**.

5. That in pursuance to the TOR dated 29.07.2024, the project proponent in question has made its representation before

Uttar Pradesh Pollution Control Board (UPPCB) on 08.02.2025 for public hearing of proposed project. Further, with reference to the request, UPPCB vide its letter dated 20.02.2025 has requested the District Magistrate, Mirzapur to organize public hearing for the same.

A copy of the letter dated 20.02.2025 is being annexed herewith and marked as **ANNEXURE-2**.

6. That for implementation of the above, public hearing was conducted on 11.04.2025 under the Chairmanship of Additional District Magistrate, Mirzapur and the minutes of the said public hearing with photographs and video clip has been sent by UPPCB vide letter dated 30.04.2025 to MoEF&CC, New Delhi.



The copy of the letter dated 30.04.2025 along with the minutes of the public hearing dated 11.04.2025 is being annexed herewith and marked as **ANNEXURE-3**.

7. That further it is stated that in compliance to the order dated 16.08.2024 passed by this Hon'ble Tribunal in the present matter, to verify the factual ground status regarding establishment of project in question at concerned site i.e.

A handwritten signature in blue ink, consisting of a stylized 'S' followed by a horizontal line and a small flourish.

Village-Dadri Khurd, Tehsil-Sadar, District-Mirzapur, the officials of the UPPCB have undertaken the site visit on 25.11.2024. During the course of visit and inspection, construction of pre-cast boundary wall and leveling work of ground was found under progress. As per information provided by the project, above construction work is being carried out by M/s Adani Thermal Energy Thermal Power Plant. The Geo-coordinates of the site are 24.980408 - Latitude and 82.8664966 - Longitude.

A copy of the inspection report dated 25.11.2024 is being annexed herewith and marked as **ANNEXURE-4**.

8. That it is also submitted that UPPCB vide its Ref. No. G1054/Welpsun/P.H./2024 dated 30.11.2024 has issued a notice against M/s Adani Thermal Energy Thermal Power Plant at Village-Dadri Khurd, Tehsil-Sadar, District-Mirzapur (Previous Name- M/s Welpsun Energy UP Private Ltd. (2 x 660 MW – 1320 MW) Coal Based Super Critical Technology Coal Based Thermal Power Plant), regarding establishment of above project in question without having valid Consent to Establish (CTE).



A handwritten signature in blue ink, consisting of a stylized 'S' followed by a horizontal line and a diagonal stroke.

A copy of the notice dated 30.11.2024 is being annexed herewith and marked as **ANNEXURE-5**.

9. That with regards to the declaration of the project site as "Sloth Bear Conservation Reserve", it is submitted that the reply on behalf of Principal Chief Conservator of Forest, State of U.P. has been submitted by the reply Affidavit dated 21.05.2025 filed by the Chief Conservator of Forest, State of U.P. in *O.A. No. 883/2024 "News Item Titled "Experts Flag Large-Scale Clearing of Vegetation in Mirzapur Forest" Appearing in the Hindustan Times dated 03.07.2024" (Judicial page no. 326-447*. Furthermore, with respect to the alleged unauthorized constructions, it is respectfully submitted that the Divisional Forest Officer, Mirzapur has conducted a site inspection and submitted a detailed report in this regard, the same has been incorporated in the aforementioned reply filed before this Hon'ble Tribunal.



A copy of the reply affidavit dated 21.05.2025 is annexed herewith and marked as **ANNEXURE-6**.

10. Hence, the present affidavit is being filed for the kind consideration and perusal of this Hon'ble Tribunal.

11. I state that everything stated above has been stated by me in my official capacity on and derived from the approved instructions dated 05.02.2025 and I state that nothing material has been concealed therefrom.

DEPONENT

VERIFICATION

Verified at 21/0 ^{NOTARY} on this 14 ^{NOTARY} day of July ^{NOTARY}, 2025, that the contents of the above affidavit from paragraphs 1 to 11 are believed to be true and correct to the best of my knowledge and belief. No part of it is false and nothing material has been concealed therefrom.

DEPONENT



Sworn and Verified
before me

14/7/25
NOORJAHAN
Advocate & Notary
Civil Court, Lucknow
Registration No. 1094378

I know & identify the deponent (Exhibitor)
who has signed before me.

S. J. Iqbal Advocate
Reg No. 6043/1999



File No: J-13012/12/2011-IA.II (T)

Government of India

Ministry of Environment, Forest and Climate Change

IA Division



Dated 29/07/2024



To,

Sh. Santosh Kumar Singh

M/s MIRZAPUR THERMAL ENERGY (UP) PRIVATE LIMITED

Mirzapur Thermal Energy (UP) Private Limited, Adani Corporate House, Shantigram, Near Vaishno Devi Circle, S. G. Highway, Khodiyar, Ahmedabad 382 421, Gujarat, India, Ahmedabad, AHMADABAD, GUJARAT, ACH, Shantigram, Vaishnodevi Circle, S.G Highway., 382421

E-mail: mirzapur.env@gmail.com

Subject:

Proposal of 2x800 MW Coal based Ultra Super Critical Thermal Power Project (TPP) at Village Dadri Khurd, Tehsil, Mirzapur Sardar, District Mirzapur, Uttar Pradesh by M/s Mirzapur Thermal Energy (UP) Private Limited (MTEUPPL). – Grant of Terms of Reference - regarding

Sir/Madam,

This is in reference to your application for Grant of Terms of Reference under the provision of the EIA Notification 2006-regarding in respect of project 2x800 MW Coal based Ultra Super Critical Thermal Power Project (TPP) at Village Dadri Khurd, Tehsil, Mirzapur Sardar, District Mirzapur, Uttar Pradesh by Mirzapur Thermal Energy (UP) Private Limited (MTEUPPL). submitted to Ministry vide proposal number IA/UP/THE/467671/2024 dated 08/05/2024.

2. The particulars of the proposal are as below :

(i) TOR Identification No.	TO24A0601UP5665287N
(ii) File No.	J-13012/12/2011-IA.II (T)
(iii) Clearance Type	TOR
(iv) Category	A
(v) Project/Activity Included Schedule No.	1(d) Thermal Power Plants
(vi) Sector	Thermal Projects 2x800 MW Coal based Ultra Super Critical Thermal Power Project (TPP) at Village Dadri Khurd, Tehsil, Mirzapur Sardar, District Mirzapur, Uttar Pradesh by Mirzapur Thermal Energy (UP) Private Limited (MTEUPPL).
(vii) Name of Project	
(viii) Name of Company/Organization	M/s MIRZAPUR THERMAL ENERGY (UP)

	PRIVATE LIMITED
(ix) Location of Project (District, State)	MIRZAPUR, UTTAR PRADESH
(x) Issuing Authority	MoEF&CC
(xii) Applicability of General Conditions	no
(xiii) Applicability of Specific Conditions	no

3. M/s Mirzapur Thermal Energy (UP) Private Limited (MTEUPPL) has made an application online vide proposal no IA/UP/THE/467671/2024 dated 08/05/2024 in the prescribed format (Form-I) and submitted a pre-feasibility report for undertaking a detailed EIA study as per the EIA Notification, 2006 for grant of Terms of Reference (ToR) to 2x800 MW Coal based Ultra Super Critical Thermal Power Project (TPP) at Village Dadri Khurd, Tehsil, Mirzapur Sardar, District Mirzapur, Uttar Pradesh by M/s Mirzapur Thermal Energy (UP) Private Limited (MTEUPPL).

4. The project/activity is covered under category A of item 1(d) 'Thermal Power Plants' of the Schedule to the Environmental Impact Assessment (EIA) Notification, 2006, as amended as the power generation capacity of proposed expansion is beyond threshold capacity of 500MW i.e. 2 x 800 MW (1600 MW) and requires appraisal at Central level.

5. The instant Proposal was considered in the 10th EAC (Thermal) meeting held on 10th June 2024. The minutes of the meeting and all the project documents are available on PARIVESH portal which can be accessed at <https://parivesh.nic.in>.

Details submitted by the project proponent

6. Project Proponent along with the QCI NABET consultant M/s. Gaurang Environmental Solutions Pvt. Ltd made the detailed presentation and apprised following to the EAC:

i. Mirzapur Thermal Energy (UP) Private Limited (MTEUPPL) is proposed to setup a coal based Ultra Super Critical Technology Thermal Power Project (USCTPP) of 1600(2X800) MW in Village Dadri Khurd, District Mirzapur, State Uttar Pradesh.

ii. Previously, M/s. Welspun Energy UP Pvt. Ltd. (WEUPPL) proposed to set up 2x660 MW Super Critical Coal based thermal power plant at Village Dadri Khurd, Tehsil Mirzapur, Uttar Pradesh. The Ministry of Environment, Forest & Climate Change (MoEFCC) had granted Environmental Clearance for 1320 (2x660) MW vide F. No: J-13012/12/2011-IA II(T) dated 21.08.2014 and subsequently, name changed to Welspun Energy UP Pvt. Ltd. (WEUPPL) to Mirzapur Thermal Energy UP Pvt. Ltd. (MTEUPPL) Vide Letter No. F. No: J-13012/12/2011-IA II(T) dated 20.12.2019.

iii. Earlier, Hon'ble NGT, Principal Bench, Delhi in their judgement dated 21.12.2016 set aside the Environmental Clearance (EC) dated 21.08.2014. Further, in Judgement dated 01.05.2017, a clarification was issued, that "the Project Proponent is at liberty to approach the MoEF&CC or any other competent authority for processing of the application for grant of EC upon making up for /rectifying the defects and deficiencies pointed out in the judgement".

iv. MTEUPPL had submitted the revised Form-I & supporting documents - Study Reports as suggested by MoEFCC for EC amendment, which was appraised by the EAC (Thermal Power) in its meetings held on 24.07.2017 and 22.02.2019. The EAC in its meeting held on 22.02.2019 recommended for EC amendment.

v. The MoEFCC vide letter no. J-13012/ 12/2011-IA.II(T) dated: 20.12.2019 suggested for providing/submitting the Stage-I Forest Clearance for further issuance of EC amendment letter. MTEUPPL had not submitted the same and the EC amendment letter was not issued. PP now submitted a fresh proposal for EC.

vi. Pre-Construction activities & Planning has been completed and construction work not started yet.

vii. Now the proposal has changed from 2x660 MW to 2x800 MW and almost 10 years have lapsed, a new reference (De Novo) is being made through this application for grant of ToR.

viii. The salient features of the project are as under:-

Project Details

S. No.	Particulars	Details
i.	Category of the project	A
ii.	Capacity	1600 (2 X 800) MW
iii.	Location of TPP	Village Dadri Khurd, Tehsil, Mirzapur Sardar, District Mirzapur, Uttar Pradesh
iv.	Average height	(a) TPP site: 198 m above MSL (b) Ash pond site: 195 m above MSL.
v.	Accredited Consultant and certificate no.	M/s Gaurang Environmental Solutions Pvt. Ltd. NABET Accreditation No.: NABET / EIA / 2023/SA0203
vi.	Inter- state issue involved	No
vii.	Seismic zone	Zone-III as per IS 1893.

Land Area Breakup:

Land Requirement:	365.19 ha.
a) TPP Site	85.80 ha
b) Ash Pond	49.37 ha
c) Township	11.57 ha
d) Railway Siding & Others	64.14
e) Raw Water Reservoir	33.18 ha
f) Green Belt	120.51 ha
g) others	0.62
Total (if expansion state additional land requirement)	Total: No additional land is required.
Status of Land Acquisition:	The land required for proposed project is already under possession except Govt. & Forest like area (Jhari)
Status of the project: If under construction phase: please specify the reasons for delay, works completed till date and balance works along with expected date of completion. If under operation phase, date of commissioning (COD) of each unit. Whether the plant was under shutdown since commissioning, details and reasons.	Proposed project is at planning stage and no construction activities have been commenced at the site.
Break-Up of land-use of TPP site: a) Total land required for project components b) Private land c) Government land Forest Land	Total Project Land: 365.19 ha · Private Land: 364.57 ha · Forest Land: 0.62 ha (Application was submitted for same area but after the Joint inspection of DFO (Forest Office) & SDM (Revenue) was held on 03.04.2024 confirming that the above area is Non-Forest Land. This area will be used for plantation / green belt purposes only.)
Whether the project is in the Critically Polluted Area (CPA) or within 10 km of CPA. If so, the details thereof:	No, the district doesn't fall under CPA.
CRZ Clearance	Not Applicable
Whether the project is in the Critically Polluted Area (CPA)/Severely Polluted Area (SPA) or within 10 km of CPA. If so, the details thereof:	No, the district doesn't fall under CPA/SPA.

Details of fuel and Ash disposal:

Fuel to be used:	Coal and Auxiliary Fuel
Quantity of Fuel required per Annum:	Coal - 6.4 Million MTPA Auxiliary Fuel- 15000 KL per annum
Coal Linkage / Coal Block: (If Block allotted, status of EC & FC of the Block)	Coal for the Proposed project will be Domestic coal from commercial Coal Mines of NCL / SECL / CCL & Commercial Coal Mines. (Design Coal GCV of 3200-4300 KCal/kg.). Auxiliary liquid fuels, viz. LDO/HSD requirement per annum is about 15000 kilo liters.
Details of mode of transportation of coal from coal source to the plant premises along with distances	Coal shall be received from Mine to TPP through BG Rail Wagons. Total distance from the source to Rail: about 250 - 550 km.
Fly Ash Disposal System Proposed	Fly ash will be collected in dry form for utilization, while bottom ash will be collected in wet form. There would be provision for dry disposal of fly ash from storage silos to closed tankers for utilization in cement industries, abandoned mine reclamation, road construction, aggregate replacement in concrete, for manufacturing bricks, etc. as per Fly Ash Notification, 31st December' 2021 and amendments. Provision would be kept for HCSD disposal of both bottom and fly ash to ash pond in case of exigency. In this case, both bottom ash and fly ash will be disposed through HCSD system to the proposed ash dyke.
a) Ash Pond / Dyke: (Area, Location & Co-ordinates) Average height of area above MSL (m) b) Space left in ash dyke area	Area-49.37 ha 25° 0'1.67"N 82°40'33.12"E 195 m above MSL. Area- 49.37 ha
Quantity of a) Fly Ash to be generated b) Bottom Ash to be generated:	10,035 TPD 8028 TPD 2007 TPD
Fly Ash utilization percentage with details in last 5 years	No fly ash generated in last five years as this is a green field (De Novo) project
Stack Height (m) & Type of Flue	120 (m) (new) Bi Flue

ix. The estimated project cost is Rs. 18,300 Cr. Total capital cost earmarked towards environmental pollution control measures is Rs. 3012.39 Cr. and the Recurring cost (operation and maintenance) will be about Rs 3.0 Cr per annum considering EMP.

x. Total Employment will be 275 persons as direct & 25 persons as indirect. Industry proposes to allocate Rs. 48.5 Cr. towards CER (as per Ministry's OM dated 30.09.2020).

xi. There are no national parks, wildlife sanctuaries, Biosphere Reserves, Tiger/Elephant Reserves, Wildlife Corridors etc. within 10 km distance from the project site except Reserved forests, temples and BHU (South Campus) exist within the study area from the project site. Upper Khajuri Dam is at a distance of 6.0 km in the WEST direction and few other water bodies exist within the study area from the project site.

xii. Effluent of 1080 KLD quantity will be treated through STP & ETP. The plant will be based on a Zero Liquid discharge system.

xiii. Power requirement after will be 7.5 and will be met from self-generation, i.e. AUX consumption. The existing unit has no DG sets, additionally, no DG sets are used as standby during power failure. Stack (height-movable DG sets) will be provided as per CPCB norms for the proposed DG sets.

xiv. The existing unit has no boiler. Additionally, a 585 TPH coal-fired boiler will be installed. Electrostatic precipitator (ESP), NOx Control system and Flue gas desulphurisation system (FGD) with a stack height of 120 m will be installed for controlling particulate emissions within the statutory limit of 30 mg/Nm³ for proposed boilers.

xv. Details of Solid waste/ Hazardous waste generation and its management are given below-

Name of the waste	Source	Quantity (TPA)	Mode of Disposal	Mode of Transportation
Used/Spent oil	Plant Operation	60	Registered Recyclers/ Pre-processors with SPCB	Road
Wastes or residues containing oil	Plant Operation	10	Send to authorized recyclers	Road
Empty barrels/container/contaminated liners	Plant Operation	12	Send to authorized recyclers	Road

xvi. Ash Pond area: As per MoEF&CC Notification S.O. 5481(E) dated 31.12.2021 and amendments stipulated ash pond area for thermal power plant 0.1 hectare per Mega Watt (MW). The proposed power plant has total ash pond area 49.37 ha i.e. 13.51% of the total project area 365.19 ha which is well within the norms.

xvii. Water Requirement: Water consumption for thermal power plants as per MoEF&CC vide Notification S.O. 3305 (E) dated 07.12.2015 for all existing CT based plants reduce specific water consumption upto maximum of 3.5 m3/MWh and as per MoEF&CC stipulated norms vide Notification GSR 593 (E) dated 28.06.2018 water allocated to the thermal power plant is 3 m3/MWhr for new plants installed after the 1st January, 2017. The total water requirement for the project is 3200 m3/h, (2m3/MWh) which will be well within the stipulated norms of Notification dated 07.12.2015/28.06.2018.

xviii. The water drawl permission of 36 MCM/year is obtained from WRD Uttar Pradesh Vide letter no. 3613/11-27-C.0-4-174/11 dated 09.10.2011.

xix. Details of Coal Linkage: Coal for the Proposed project will be Domestic coal from commercial Coal Mines of NCL / SECL / CCL & Commercial Coal Mines.

xx. Status of Litigation Pending against the proposal, if any.

Court name	Bench	Case Category	Status	Orders Directions
Local Court	Local Court	WP(Civil)	Reserved for judgement	Regulatory and Non Regulatory court caes are under hearing & consideration.
NGT court Case	NGT, Principal Bench, Delhi	Appeal	Disposed Off	In December' 2016, NGT judgement set aside the EC of the 1320 MW TPP at Mirzapur and vide their judgment in May'2017, that Project proponent is at liberty to approach the MoEFCC or any other competent authority for processing of the applications for grant of EC upon making up for rectifying the defects and deficiencies pointed out in the judgment. However, the authorities concerned are at liberty to process the same in accordance with law while strictly adhering to the content of the judgment.

Deliberations of the Committee

7. The EAC noted the following:

i. The proposal is for the grant of Terms of Reference (ToR) to 2x800 MW Coal based Ultra Super Critical Thermal Power Project (TPP) at Village Dadri Khurd, Tehsil, Mirzapur Sardar, District Mirzapur, Uttar Pradesh by Mirzapur Thermal Energy (UP) Private Limited (MTEUPPL). The committee noted that earlier, M/s. Welspun Energy UP Pvt. Ltd. (WEUPPL) proposed to set up a 2x660 MW Super Critical Coal-based thermal power plant and MoEF&CC granted EC for 1320 (2x660) MW vide letter no. F. No: J-13012/12/2011-IA II(T) dated 21.08.2014 and subsequently, name changed to Welspun Energy UP Pvt. Ltd. (WEUPPL) to Mirzapur Thermal Energy UP Pvt. Ltd. (MTEUPPL) vide Letter No. F. No: J-13012/12/2011-IA II(T) dated 20.12.2019.

ii. It was noted by the EAC that in 2016, Hon'ble NGT, Principal Bench, Delhi vide Judgement dated 21.12.2016 set aside the Environmental Clearance (EC) dated 21.08.2014. Further, in the Judgement dated 01.05.2017, it was clarified that "the Project Proponent is at liberty to approach the MoEF&CC or any other competent authority for the processing of the application for grant of EC upon making up for rectifying the defects and deficiencies pointed out in the judgement". Accordingly, PP applied for amendment in EC in 2019 but the same was not issued due to non-submission of the Stage-I FC.

iii. It was observed by the committee that as per the KML file, no construction work has been started yet and now PP has proposed a thermal power plant with a change in capacity from 2x660 MW to 2x800 MW for obtaining prior environmental clearance (De Novo).

iv. The Committee also deliberated on the land use and observed that previous EC was granted over an area of 354.1 Ha (875 acres as per EC dated 21.08.2014) but now the proposal is for 365.19 Ha. The EAC deliberated on land use pattern and PP informed that the area is barren land, further EAC asked PP to submit existing Land Use pattern of the Project Site. Accordingly, PP vide letter dated 10.06.2024 submitted the following:

The proposed Land area for the project is 365.19 Ha. Land as per Government of Uttar Pradesh land records and land use details are as under:

S. No.	Type of Land	Area (in ha)	Remarks
a.	Industrial Land (Private Land converted for industrial use.) Currently the land is barren and under possession.	333.19	Land use map prepared using satellite imagery and GIS is enclosed as Annexure – I. Copy of order & summary of land documents is enclosed as Annexure – II. Based on the Land allotment and Land converted for industrial purpose by order of District Magistrate, Sadar Mirzapur, Govt. of U.P. Order dated: 05.11.2012.
b.	Govt. Land	31.38	Application for land allotment was submitted on dated 22.03.2024 & 22.05.2024. Copy of receipt the application is enclosed Annexure - III.
c.	Forest like area	0.62	The application was submitted for diversion of forest area (forest-like area) but after the Joint inspection of DFO (Forest Office) & SDM (Revenue) held on 03.04.2024, it was confirmed that the above area is Non-Forest Land. Copy of Joint inspection report enclosed Annexure - IV. However, as per the directions of Hon'ble committee members, this area will be used for plantation / green belt purposes only

The Committee observed that PP has reported an area of 0.62 Ha (forest land) inside the plant boundary but at the same time applied for FC over an area of 4.0123 vide proposal No FP/UP/OTHERS/470227/2024 dated 22/04/2024. Further, PP submitted that application was submitted for the same area (0.62 Ha) but after joint inspection of DFO (Forest Office) & SDM (Revenue) was held on 3.04.2024 confirming that the above area is non-forest land. In addition to this PP also reported in PFR that there is a forest involvement in water pipeline (5.8162 ha) and approach road (2.5419 ha). Stage I Forest Clearance has already been applied for this vide Proposal no. FP/UP/THE/14236/2015 and the same is under due consideration with MoEF&CC. The Committee is of the view that although PP has submitted a copy of joint inspection report but for more clarity PP shall obtain a letter in this regard from concerned forest department clearly mentioning the extent of forest land involved within and outside (other activities related to plant) plant area. The EAC also suggested that while preparing the EIA/EMP report, PP shall explore the possibility of optimizing forest land requirement to the extent possible and submit a detailed note on the same at the time of EC presentation. In case of any increase in forest land PP shall obtain the amendment in ToR.

v. PP showed the KML file and Topo-Sheet of the project area. The Committee observed that as per KML the area is barren land but some water bodies/nallha passing through the project area. The Committee therefore asked the PP to submit a drainage map with contours. PP vide letter dated 10.06.2024 submitted project area drainage map with contour. The Committee is of the view that PP shall submit a plan for diversion of nallha/water body, if any, involved in the project. PP shall also obtain the permission for such diversion from the concerned authorities.

vi. The Committed observed that PP has submitted that Coal for the proposed project will be Domestic coal from commercial Coal Mines of NCL / SECL / CCL & Commercial Coal Mines. But PP has not submitted the quantity of coal that will be used for the proposed plant, accordingly, PP vide email dated 10.06.2024 submitted that the annual requirement of coal is estimated to be about 6.4 million MTPA for Ultra Super Critical Boiler based TPP (2x800 MW) Coal from Coal Mines of NCL / SECL & Commercial Coal Mines. The Coal will be transported through Rail as per the rules, regulations & terms/conditions of the Indian Railway for transportation of Coal. The Committee is of the view PP shall submit the firm coal linkage, quality of coal and propose mitigative measures in the EIA/EMP report after referring to the OMs issued by MoEF&CC in this regard.

vii. The Committee also observed that PP has submitted a PPT for expansion but it's a green field project and asked the PP to submit the revised PPT. PP vide email dated 10.06.2024 submitted the revised PPT and basic information.

viii. Further, the EAC noted that the total water requirement for the expansion project is 3200 m³/h (~2 m³ /MWh), which is well within the stipulated limits mentioned in the Notification dated 28.06.2018. The water drawl permission of 36 MCM/year is obtained from WRD Uttar Pradesh Vide letter no. 3613/11-27-C.0-4-174/11 dated 09.10.2011.

ix. Additionally, the Committee noted that total power generation will be 1600 MW (2x800 MW). Further, as per MoEF&CC Notification S.O. 5481(E) dated 31.12.2021 and amendments stipulated ash pond area for the thermal power plant is 0.1 hectare per Mega Watt (MW), which works out to be 160 Ha. The proposed power plant has a total ash pond area of 49.37 ha i.e. 13.51% of the total project area 365.19 ha which is well within the area suggested as per Notification dated 31.12.2021.

x. The Committee is also of the view that PP while preparing the EIA/EMP Report and conducting Public consultation shall take into account, the deficiency pointed out by the Hon'ble NGT Judgment 21.12.2016.

Recommendations of the Committee:

8. The EAC after detailed deliberation on the information submitted and as presented during the meeting **recommended** the proposal for grant of ToR for conducting an EIA study with Public Consultation (Public Hearing and Written submission) to the project for the construction of the 2x800 MW Coal based Ultra Super Critical Thermal Power Project (TPP) at Village Dadri Khurd, Tehsil, Mirzapur Sardar, District Mirzapur, Uttar Pradesh by **M/s Mirzapur Thermal Energy (UP) Private Limited** (MTEUPPL), under the provisions of the EIA Notification, 2006, as amended with the specific ToRs in addition to generic/standard ToR.

9. In accordance with the provisions contained in the Environment Impact Assessment (EIA) Notification, 2006 & further amendments thereto and based on the recommendations of the EAC, the Ministry hereby accords Terms of Reference (ToR) to M/s Mirzapur Thermal Energy (UP) Private Limited (MTEUPPL) for for the construction of the 2x800 MW Coal based Ultra Super Critical Thermal Power Project (TPP) at Village Dadri Khurd, Tehsil, Mirzapur Sardar, District Mirzapur, Uttar Pradesh under EIA Notification, 2006 (as amended) with the specific ToRs in addition to generic/standard ToR as per **Annexure 1**.

10. The EIA/EMP report should contain the information in accordance with provisions & stipulations as given in the specific and standard ToR.

11. You are required to submit the final EIA/EMP prepared as per TORs to the Ministry within 4 years as per this Ministry's Notification vide dated 25.07.2022 for considering the proposal for environmental clearance.

12. The consultants involved in the preparation of EIA/EMP report after accreditation with Quality Council of India/National Accreditation Board of Education and Training (QCI/NABET) would need to include a certificate in this regard in the EIA/EMP reports prepared by them and data provided by other organization(s)/laboratories including their status of approvals etc.

13. The Ministry reserves the right to stipulate additional ToR, if found necessary.

14. The Terms of Reference to the aforementioned project is under provisions of EIA Notification, 2006. It does not tantamount to approvals/consent/permissions etc. required to be obtained under any other Act/Rule/regulation. The Project

Proponent is under obligation to obtain approvals /clearances under any other Acts/ Regulations or Statutes, as applicable, to the project.

15. This issues with the approval of the Competent Authority.

Yours faithfully,

(Sundar Ramanathan)
Scientist 'E'/Additonal Director
Tel: 011- 20819378
Email- r.sundar@nic.in;

Copy To

1. The Secretary, Ministry of Power, Shram Shakti Bhawan, Rafi Marg, New Delhi 110001.
2. The Chairman, Central Electricity Authority, Sewa Bhawan, R.K. Puram, New Delhi-110066.
3. The Chairman, Central Pollution Control Board, Parivesh Bhawan, CBD cum-Office Complex, East Arjun Nagar, Delhi-110032.
4. The Chairman, Uttar Pradesh State Pollution Control Board, Building. No. TC-12V. Vibhuti Khand, Gomti Nagar. Lucknow-226 010
4. The Deputy Director General of Forests (C), Integrated Regional Officer, Ministry of Environment, Forest and Climate Change, Kendriya Bhawan, 5th Floor, Sector "H", Aliganj, Lucknow – 2260205.
5. The Chairman, Central Ground Water Authority, Ministry of Water Resources, Curzon Road Barracks, A-2, W-3 Kasturba Gandhi Marg, New Delhi.
6. Member Secretary, Uttar Pradesh State Pollution Control Board, PICUP Bhawan, 3rd Floor, B-Block, Vibhuti Khand, Gomti Nagar Lucknow – 226 010.
7. The Member Secretary, Central Ground Water Authority, Jamnagar House, 18/11, Man Singh Road Area, New Delhi, Delhi 110001
9. The District Collector, Mirzapur, Uttar Pradesh
10. Guard File/Monitoring File/PARIVESH Portal

Annexure 1

Specific Terms of Reference for (Thermal Power Plants)

1. [A] Environmental Management And Biodiversity Conservation

S. No	Terms of Reference
1.1	A Cumulative Environmental Impact Assessment study of all the existing and proposed projects in the 15-km radius of the proposed project shall be conducted and the same shall be included the in EIA/EMP report. Details of industrial units present in 15 Km radius of the power plant shall be submitted.
1.2	Radioactivity studies along with coal analysis to be provided (sulphur, ash percentage and heavy metals including Pb, Cr, As and Hg). Details of auxiliary fuel, if any including its quantity, quality, storage, etc should also be given.
1.3	A comparative chart shall be prepared with changes observed from the previous baseline study and present baseline study.

S. No	Terms of Reference
1.4	PP should submit the detailed plan in tabular format (year-wise for the life of the project) for concurrent afforestation and green belt development in and around the project site. The PP should submit the number of saplings to be planted, names of native species, area to be covered under afforestation & green belt, location of plantation, target for survival rate and budget earmarked for the afforestation & green belt development. In addition to this, PP should show on a surface plan (5-year interval for life of project) of suitable scale the area to be covered under afforestation & green belt clearly mentioning the latitude and longitude of the area to be covered during each 5 years. The capital and recurring expenditure to be incurred needs to be submitted. Plantation plan should be prepared in such a way that 80% of the plantation to be carried out in first 5 years and for the remaining years the proposal for gap filling. The seedling of height not less than 2 meters to be selected and accordingly cost of plantation needs to be decided. In addition to this, plantation in the safety zone at project boundary the plantation should be planned in such a way that it should be completed within 2 years only.
1.5	Action plan for development of Three tier plantation programme (33% of total project cover area) along the periphery of the project boundary shall be provided. Plan shall be duly approved by the local forest department.
1.6	A detailed plan need to be submitted for undertaking extensive green plantation within 10 km radius of the plant focusing on water reservoir, school, hospital and other institutional area and same need to be incorporated in EIA/EMP report.
1.7	<i>Detailed action plan shall be prepared for maintenance of air pollution control equipment for proposed and existing units and shall be incorporated in EIA/EMP report.</i>
1.8	<i>Details of Ash management of 5-year plan for 100 % ash utilization for proposed project shall be submitted. MoU signed for ash utilization with companies shall be submitted.</i>
1.9	<i>Details of Ash handling system along with the supplementary coal handling system shall be submitted.</i>
1.10	<i>Proper protection measures like HDPE lining, appropriate height of bund and adequate distance between the proposed Ash pond and water body (minimum 60 meters) etc. shall be planned to reduce the possibility of mixing leachate with any freshwater body for under-construction ash pond. A high-density Slurry disposal plan shall be prepared. The design of the same should as per CEA/CPCB guidelines.</i>
1.11	<i>Pond and ground water quality (10 locations within 2 km radius of the plant boundary) shall be studied and report be submitted along with EIA/EMP. Action plan for Ground water monitoring stations on all hotspots like schools/hospitals within 2 km radius of the plant boundary be submitted. Baseline Study for Heavy metals in Groundwater, Surface water and soil to be carried out and incorporated in EIA/EMP report. This is in addition to the regular baseline study of the study area.</i>
1.12	<i>Details pertaining to water source, treatment and discharge should be provided.</i>
1.13	<i>Zero Liquid Discharge plan shall be submitted.</i>
1.14	<i>PP shall submit action plan for using treated Sewage/Domestic wastewater for its operations.</i>

S. No	Terms of Reference
1.15	<i>Project Proponent to conduct Environmental Cost Benefit Analysis for the project in EIA/EMP Report.</i>
1.16	<i>An action plan shall be prepared for Water shed development within a 10 km radius of the plant boundary in consultation with a reputed government institution and incorporated in the EIA/EMP report. This should include recharge of ground water in the surrounding area of the plant.</i>
1.17	<i>PP should clearly bring out that what is the specific diesel consumption ~ (Liters/Tonne of total material handled) and steps to be taken for reduction of the same. The year-wise target for reduction in the specific diesel consumption needs to be submitted. PP shall also explore the possibility of using e-vehicles/LNG/CNG-based machinery and trucks for the operation and transportation of Coal and ash.</i>
1.18	<i>PP shall submit a plan for diversion of nallha/water body if any involved in the project. PP shall also obtain the permission for such diversion from the concerned authority.</i>
1.19	<i>PP shall obtain a letter from concerned forest department clearly mentioning the extent of forest land involved within and outside (other activities related to plant) plant area.</i>
1.20	<i>While preparing the EIA/EMP report, PP shall explore the possibility of optimizing forest land requirement to the extent possible and submit a detailed note on the same at the time of EC presentation. In case of any increase in forest land PP shall obtain the amendment in ToR.</i>
1.21	<i>List of Schedule-1 species needs to be authenticated by the concerned forest department.</i>
1.22	<i>PP shall submit the firm coal linkage, quality of coal and propose mitigative measures in the EIA/EMP report after referring to the OM's issued by MoEF&CC in this regard.</i>

2. [B] Disaster Management

S. No	Terms of Reference
2.1	A Disaster Management Plan shall be prepared and incorporated in the EIA/EMP report.

3. [D] Miscellaneous

S. No	Terms of Reference
3.1	<i>Plot the wind rose diagram using the typical meteorological year (TMY) data for the period considered for the study. The monitoring units shall be deployed in the field based on the coverage area ratio and direction of the wind. A mathematical model shall be developed for the local site rather than using the standard model available in software for both air & water quality modelling.</i>
3.2	<i>PP shall align its activities to one/few of the Sustainable Development Goals (SDG) and start working on the mission of net zero by 2050. PPs shall update the same to the EAC.</i>
3.3	<i>PP shall submit the EIA/EMP report after the plagiarism check using authenticated plagiarism software.</i>

S. No	Terms of Reference
3.4	<i>Detailed description of all the court cases including all directions given by the apex and currents status of them shall submit.</i>
3.5	<i>PP should provide in the EIA Report details of all the statutory clearances, permissions, no objection certificates, consents etc. required for this project under various Acts, Rules and regulations and their status or estimated timeline after grant of EC.</i>
3.6	<i>The PP should submit the photograph of monitoring stations & sampling locations. The photograph should bear the date, time, latitude & longitude of the monitoring station/sampling location. In addition to this PP should submit the original test reports and certificates of the labs which will analyze the samples.</i>
3.7	<i>PP should clearly bring out the details of the manpower to be engaged for this project with their roles /responsibilities/designations. In addition to this PP should mention the number and designation of persons to be engaged for the implementation of environmental management plan (EMP). The capital and recurring expenditure to be incurred needs to be submitted.</i>
3.8	<i>PP should submit the year-wise, activity-wise and time-bound budget earmarked for EMP, occupational health surveillance, and activities proposed to address the issues raised during the Public Hearing. The capital and recurring expenditures to be incurred need to be submitted.</i>
3.9	<i>Aerial view video of the project site and transportation route proposed for this project shall be recorded through drone and be submitted.</i>
3.10	<i>PP while preparing the EIA/EMP Report and conducting Public consultation shall take into account, the deficiency pointed out by the Hon'ble NGT Judgment 21.12.2016.</i>

4. [C] Socio-economic Study

S. No	Terms of Reference
4.1	<i>The Public Health Delivery Plan including the provisions for drinking water supply for the local population shall be in the EIA/EMP Report. The status of the existing medical facilities in the project area shall be discussed. Possibilities of strengthening of existing medical facilities, construction of new medical infrastructure etc. will be explored after assessing the needs of the labour force and local populace.</i>
4.2	<i>Public consultation (Public Hearing and Written submission) shall be conducted as per the provisions of EIA Notification, 2006 (as amended) and OM's issued in this regard by MoEF&CC.</i>
4.3	<i>As per the Ministry's OM dated 30.09.2020, to address the concern raised during the Public Hearing, the Project Proponent is required to submit the detailed activities proposed with year-wise budgetary provision (Capital and recurring) for at least 10 years. Activities proposed shall be part of EMP. Tentative no. of project-affected families (if any) shall be identified and accordingly appropriate Rehabilitation & Resettlement plan shall be prepared. The recommendation Socio-economic study may also be considered while planning the activities & budget. In addition to this issues raised during previous PH shall also be taken into account.</i>
4.4	<i>Demographic details in 10 km area shall be submitted.</i>

Standard Terms of Reference for (Thermal Power Plants)

1. Statutory Compliance

S. No	Terms of Reference
1.1	The proposed project shall be given a unique name in consonance with the name submitted to other Government Departments etc. for its better identification and reference.
1.2	Vision document specifying prospective long term plan of the project shall be formulated and submitted.
1.3	Latest compliance report duly certified by the Regional Office of MoEF&CC for the conditions stipulated in the environmental and CRZ clearances of the previous phase(s) for the expansion projects shall be submitted.

2. Details Of The Project And Site

S. No	Terms of Reference
2.1	The project proponent needs to identify minimum three potential sites based on environmental, ecological and economic considerations, and choose one appropriate site having minimum impacts on ecology and environment. A detailed comparison of the sites in this regard shall be submitted.
2.2	Executive summary of the project indicating relevant details along with recent photographs of the proposed site (s) shall be provided. Response to the issues raised during Public Hearing and the written representations (if any), along with a time bound Action Plan and budgetary allocations to address the same, shall be provided in a tabular form, against each action proposed.
2.3	Harnessing solar power within the premises of the plant particularly at available roof tops and other available areas shall be formulated and for expansion projects, status of implementation shall also be submitted.
2.4	The geographical coordinates (WGS 84) of the proposed site (plant boundary), including location of ash pond along with topo sheet (1:50,000 scale) and IRS satellite map of the area, shall be submitted. Elevation of plant site and ash pond with respect to HFL of water body/nallah/River and high tide level from the sea shall be specified, if the site is located in proximity to them.
2.5	Layout plan indicating break-up of plant area, ash pond, green belt, infrastructure, roads etc. shall be provided.
2.6	Land requirement for the project shall be optimized and in any case not more than what has been specified by CEA from time to time. Item wise break up of land requirement shall be provided.
2.7	Present land use (including land class/kism) as per the revenue records and State Govt. records of the proposed site shall be furnished. Information on land to be acquired including coal transportation system, laying of pipeline, ROW, transmission lines etc. shall be specifically submitted. Status of land acquisition and litigation, if any, should be provided.
2.8	If the project involves forest land, details of application, including date of application, area applied for, and application registration number, for diversion under FCA and its status should be provided

S. No	Terms of Reference
	along with copies of relevant documents.
2.9	The land acquisition and R&R scheme with a time bound Action Plan should be formulated and addressed in the EIA report.
2.10	Satellite imagery and authenticated topo sheet indicating drainage, cropping pattern, water bodies (wetland, river system, stream, nallahs, ponds etc.), location of nearest habitations (villages), creeks, mangroves, rivers, reservoirs etc. in the study area shall be provided.
2.11	Topography of the study area supported by toposheet on 1:50,000 scale of Survey of India, along with a large scale map preferably of 1:25,000 scale and the specific information whether the site requires any filling shall be provided. In that case, details of filling, quantity of required fill material; its source, transportation etc. shall be submitted.

3. Ecology Biodiversity And Environment

S. No	Terms of Reference
3.1	A detailed study on land use pattern in the study area shall be carried out including identification of common property resources (such as grazing and community land, water resources etc.) available and Action Plan for its protection and management shall be formulated. If acquisition of grazing land is involved, it shall be ensured that an equal area of grazing land be acquired and developed and detailed plan submitted.
3.2	Location of any National Park, Sanctuary, Elephant/Tiger Reserve (existing as well as proposed), migratory routes / wildlife corridor, if any, within 10 km of the project site shall be specified and marked on the map duly authenticated by the Chief Wildlife Warden of the State or an officer authorized by him.
3.3	A mineralogical map of the proposed site (including soil type) and information (if available) that the site is not located on potentially mineable mineral deposit shall be submitted.
3.4	The water requirement shall be optimized (by adopting measures such as dry fly ash and dry bottom ash disposal system, air cooled condenser, concept of zero discharge) and in any case not more than that stipulated by CEA from time to time, to be submitted along with details of source of water and water balance diagram. Details of water balance calculated shall take into account reuse and re-circulation of effluents.
3.5	Water body/Nallah (if any) passing across the site should not be disturbed as far as possible. In case any Nallah / drain is proposed to be diverted, it shall be ensured that the diversion does not disturb the natural drainage pattern of the area. Details of proposed diversion shall be furnished duly approved by the concerned Department of the State.
3.6	It shall also be ensured that a minimum of 500 m distance of plant boundary is kept from the HFL of river system / streams etc. and the boundary of site should also be located 500 m away from railway track and National Highways.
3.7	Hydro-geological study of the area shall be carried out through an institute/ organization of repute to assess the impact on ground and surface water regimes. Specific mitigation measures shall be

S. No	Terms of Reference
	spelt out and time bound Action Plan for its implementation shall be submitted
3.8	Detailed Studies on the impacts of the ecology including fisheries of the River/Estuary/Sea due to the proposed withdrawal of water / discharge of treated wastewater into the River/Sea etc shall be carried out and submitted along with the EIA Report. In case of requirement of marine impact assessment study, the location of intake and outfall shall be clearly specified along with depth of water drawl and discharge into open sea.
3.9	Source of water and its sustainability even in lean season shall be provided along with details of ecological impacts arising out of withdrawal of water and taking into account inter-state shares (if any). Information on other competing sources downstream of the proposed project and commitment regarding availability of requisite quantity of water from the Competent Authority shall be provided along with letter / document stating firm allocation of water.
3.10	Detailed plan for rainwater harvesting and its proposed utilization in the plant shall be furnished. In addition, wherever ground water is drawn, PP shall submit detailed plan of Water charging activity to be undertaken.
3.11	Feasibility of near zero discharge concept shall be critically examined and its details submitted.
3.12	Optimization of Cycles of Concentration (COC) along with other water conservation measures in the project shall be specified.
3.13	Plan for recirculation of ash pond water and its implementation shall be submitted.
3.14	Detailed plan for conducting monitoring of water quality regularly with proper maintenance of records shall be formulated. Detail of methodology and identification of monitoring points (between the plant and drainage in the direction of flow of surface / ground water) shall be submitted. It shall be ensured that parameter to be monitored also include heavy metals. A provision for long-term monitoring of ground water table using Piezometer shall be incorporated in EIA, particularly from the study area.
3.15	Hazards Characterization: Past incidents of hazard events within 10km radius of project area with detailed analysis of causes and probability of reoccurrence

4. Environmental Baseline Study And Mitigation Measures

S. No	Terms of Reference
4.1	One complete season (critical season) site specific meteorological and AAQ data (except monsoon season) as per latest MoEF&CC Notification shall be collected along with past three year's meteorological data for that particular season for wind speed analysis and the dates of monitoring shall be recorded. The parameters to be covered for AAQ shall include PM10, PM2.5, SO2, NOx, CO and Hg. The location of the monitoring stations should be so decided so as to take into consideration the upwind direction, pre-dominant downwind direction, other dominant directions, habitation and sensitive receptors. There should be at least one monitoring station each in the upwind and in the pre - dominant downwind direction at a location where maximum ground level concentration is likely to occur.

S. No	Terms of Reference
4.2	In case of expansion project, air quality monitoring data of 104 observations a year for relevant parameters at air quality monitoring stations as identified/stipulated shall be submitted to assess for compliance of AAQ Standards (annual average as well as 24 hrs).
4.3	A list of industries existing and proposed in the study area shall be furnished.
4.4	Cumulative impacts of all sources of emissions including handling and transportation of existing and proposed projects on the environment of the area shall be assessed in detail. Details of the Model used and the input data used for modelling shall also be provided. The air quality contours should be plotted on a location map showing the location of project site, habitation nearby, sensitive receptors, if any. The windrose and isopleths should also be shown on the location map. The cumulative study should also include impacts on water, soil and socio-economics.
4.5	Radio activity and heavy metal contents of coal to be sourced shall be examined and submitted along with laboratory reports.
4.6	Fuel analysis shall be provided. Details of auxiliary fuel, if any, including its quantity, quality, storage etc should also be furnished.
4.7	Quantity of fuel required, its source and characteristics and documentary evidence to substantiate confirmed fuel linkage shall be furnished. The Ministry's Notification dated 02.01.2014 regarding ash content in coal shall be complied. For the expansion projects, the compliance of the existing units to the said Notification shall also be submitted
4.8	Details of transportation of fuel from the source (including port handling) to the proposed plant and its impact on ambient AAQ shall be suitably assessed and submitted. If transportation entails a long distance it shall be ensured that rail transportation to the site shall be first assessed. Wagon loading at source shall preferably be through silo/conveyor belt.
4.9	For proposals based on imported coal, inland transportation and port handling and rail movement shall be examined and details furnished. The approval of the Port and Rail Authorities shall be submitted.
4.10	Details regarding infrastructure facilities such as sanitation, fuel, restrooms, medical facilities, safety during construction phase etc. to be provided to the labour force during construction as well as to the casual workers including truck drivers during operation phase should be adequately catered for and details furnished.

5. Environmental Management Plan

S. No	Terms of Reference
5.1	EMP to mitigate the adverse impacts due to the project along with item - wise cost of its implementation in a time bound manner shall be specified.
5.2	A Disaster Management Plan (DMP) along with risk assessment study including fire and explosion issues due to storage and use of fuel should be prepared. It should take into account the maximum inventory of storage at site at any point of time. The risk contours should be plotted on the plant layout map clearly showing which of the proposed activities would be affected in case of an

S. No	Terms of Reference
	accident taking place. Based on the same, proposed safeguard measures should be provided. Measures to guard against fire hazards should also be invariably provided. Provision for mock drills shall be suitably incorporated to check the efficiency of the plans drawn.
5.3	The DMP so formulated shall include measures against likely Fires/Tsunami/Cyclones/Storm Surges/ Earthquakes etc, as applicable. It shall be ensured that DMP consists of both On-site and Off-site plans, complete with details of containing likely disaster and shall specifically mention personnel identified for the task. Smaller version of the plan for different possible disasters shall be prepared both in English and local languages and circulated widely.
5.4	Details of fly ash utilization plan as per the latest fly ash Utilization Notification of GOI along with firm agreements / MoU with contracting parties including other usages etc. shall be submitted. The plan shall also include disposal method / mechanism of bottom ash along with monitoring mechanism.

6. Green Belt Development

S. No	Terms of Reference
6.1	Detailed scheme for raising green belt of native species of appropriate width (50 to 100 m) and consisting of at least 3 tiers around plant boundary not less than 2000 tree per ha with survival rate of more than 85% shall be submitted. Photographic evidence must be created and submitted periodically including NRSA reports in case of expansion projects. A shrub layer beneath tree layer would serve as an effective sieve for dust and sink for CO ₂ and other gaseous pollutants and hence a stratified green belt should be developed.
6.2	Over and above the green belt, as carbon sink, plan for additional plantation shall be drawn by identifying blocks of degraded forests, in close consultation with the District Forests Department. In pursuance to this the project proponent shall formulate time bound Action Plans along with financial allocation and shall submit status of implementation to the Ministry every six months

7. Socio-economic Activities

S. No	Terms of Reference
7.1	Socio-economic study of the study area comprising of 10 km from the plant site shall be carried out through a reputed institute / agency which shall consist of detail assessment of the impact on livelihood of the local communities.
7.2	Action Plan for identification of local employable youth for training in skills, relevant to the project, for eventual employment in the project itself shall be formulated and numbers specified during construction & operation phases of the Project.
7.3	If the area has tribal population, it shall be ensured that the rights of tribals are well protected. The project proponent shall accordingly identify tribal issues under various provisions of the law of the land.
7.4	A detailed CER plan along with activities wise break up of financial commitment shall be prepared in terms of the provisions OM No. 22-65/2017-IA.III dated 30.09.2020. CER component shall be

S. No	Terms of Reference
	identified considering need based assessment study and Public Hearing issues. Sustainable income generating measures which can help in upliftment of affected section of society, which is consistent with the traditional skills of the people shall be identified.
7.5	While formulating CER schemes it shall be ensured that an in-built monitoring mechanism for the schemes identified are in place and mechanism for conducting annual social audit from the nearest government institute of repute in the region shall be prepared. The project proponent shall also provide Action Plan for the status of implementation of the scheme from time to time and dovetail the same with any Govt. scheme(s). CER details done in the past should be clearly spelt out in case of expansion projects.
7.6	R&R plan, as applicable, shall be formulated wherein mechanism for protecting the rights and livelihood of the people in the region who are likely to be impacted, is taken into consideration. R&R plan shall be formulated after a detailed census of population based on socio economic surveys who were dependant on land falling in the project, as well as, population who were dependant on land not owned by them.
7.7	Assessment of occupational health and endemic diseases of environmental origin in the study area shall be carried out and Action Plan to mitigate the same shall be prepared.
7.8	Occupational health and safety measures for the workers including identification of work related health hazards shall be formulated. The company shall engage full time qualified doctors who are trained in occupational health. Health monitoring of the workers shall be conducted at periodic intervals and health records maintained. Awareness programme for workers due to likely adverse impact on their health due to working in non-conductive environment shall be carried out and precautionary measures like use of personal equipments etc. shall be provided. Review of impact of various health measures undertaken at intervals of two to three years shall be conducted with an excellent follow up plan of action wherever required.

8. Corporate Environment Policy

S. No	Terms of Reference
8.1	Does the company has a well laid down Environment Policy approved by its Board of Directors? If so, it may be detailed in the EIA report.
8.2	Does the Environment Policy prescribe for standard operating process / procedures to bring into focus any infringement / deviation / violation of the environmental or forest norms / conditions? If so, it may be detailed in the EIA.
8.3	What is the hierarchical system or Administrative order of the company to deal with the environmental issues and for ensuring compliance with the environmental clearance conditions. Details of this system may be given.
8.4	Does the company has compliance management system in place wherein compliance status along with compliances / violations of environmental norms are reported to the CMD and the Board of Directors of the company and / or shareholders or stakeholders at large? This reporting mechanism should be detailed in the EIA report.

9. Miscellaneous

S. No	Terms of Reference
9.1	All the above details should be adequately brought out in the EIA report and in the presentation to the Committee.
9.2	Details of litigation pending or otherwise with respect to project in any Court, Tribunal etc. shall invariably be furnished.
9.3	In case any dismantling of old plants are envisaged, the planned land use & land reclamation of dismantled area to be furnished.

10. Additional Tor For Coastal Based Thermal Power Plants Projects (Tpps)

S. No	Terms of Reference
10.1	Low lying areas fulfilling the definition wetland as per Ramsar Convention shall be identified and clearly demarcated w.r.t the proposed site.
10.2	If the site includes or is located close to marshy areas and backwaters, these areas must be excluded from the site and the project boundary should be away from the CRZ line. Authenticated CRZ map from any of the authorized agencies shall be submitted.
10.3	The soil levelling should be minimum with no or minimal disturbance to the natural drainage of the area. If the minor canals (if any) have to be diverted, the design for diversion should be such that the diverted canals not only drains the plant area but also collect the volume of flood water from the surrounding areas and discharge into marshy areas/major canals that enter into creek. Major canals should not be altered but their embankments should be strengthened and desilted.
10.4	Additional soil required for levelling of the sites should as far as possible be generated within the site itself in such a manner that the natural drainage system of the area is protected and improved.
10.5	Marshy areas which hold large quantities of flood water to be identified and shall not be disturbed.
10.6	No waste should be discharged into Creek, Canal systems, Backwaters, Marshy areas and seas without appropriate treatment. Wherever feasible, the outfall should be first treated in a Guard Pond and then only discharged into deep sea (10 to 15 m depth). Similarly, the Intake should be from deep sea to avoid aggregation of fish and in no case shall be from the estuarine zone. The brine that comes out from Desalinization Plants (if any) should not be discharged into sea without adequate dilution.
10.7	Mangrove conservation and regeneration plan shall be formulated and Action Plan with details of time bound implementation shall be specified, if mangroves are present in Study Area.
10.8	A common Green Endowment Fund should be created by the project proponents out of EMP budgets. The interest earned out of it should be used for the development and management of green cover of the area.
10.9	Impact on fisheries at various socio economic level shall be assessed.
10.10	An endowment Fishermen Welfare Fund should be created out of CER grants not only to enhance their quality of life by creation of facilities for Fish Landing Platforms / Fishing Harbour / cold

S. No	Terms of Reference
	storage, but also to provide relief in case of emergency situations such as missing of fishermen on duty due to rough seas, tropical cyclones and storms etc.
10.11	Tsunami Emergency Management Plan shall be prepared wherever applicable and Plan submitted prior to the commencement of construction work.
10.12	There should not be any contamination of soil, ground and surface waters (canals & village pond) with sea water in and around the project sites. In other words necessary preventive measures for spillage from pipelines, such as lining of Guard Pond used for the treatment of outfall before discharging into the sea and surface RCC channels along the pipelines of outfall and intake should be adopted. This is just because the areas around the projects boundaries could be fertile agricultural land used for paddy cultivation.



उत्तर प्रदेश प्रदूषण नियंत्रण बोर्ड
UTTAR PRADESH POLLUTION CONTROL BOARD

812

ANNEXURE-2

तदर्थ सं०
Ref. No. H24458 /C-2/NOC-5506/Public Hearing/25
पंजीकृत

दिनांक
Date 20/02/25
महत्वपूर्ण/लोक सुनवाई हेतु

सेवा में,
जिलाधिकारी,
मीरजापुर।

विषय- मैसर्स मिर्जापुर थर्मल एनर्जी (यू०पी०) प्राइवेट लि० द्वारा प्रस्तावित 2x800 मेगावाट कोयला आधारित अल्ट्रा सुपर क्रिटिकल मिर्जापुर थर्मल पॉवर प्लांट, ग्राम-दादरी खुर्द, तहसील-मिर्जापुर सदर, जिला-मीरजापुर, उ०प्र० में क्षेत्रफल-365.19 हे० में 2x800 मेगावाट कोयला आधारित अल्ट्रा सुपर क्रिटिकल मिर्जापुर थर्मल पॉवर प्लांट की परियोजना हेतु प्रस्ताव पर लोक सुनवाई के संबंध में।

महोदय,

कृपया अवगत कराना है कि State Level Environment Impact Assessment Authority, U.P. द्वारा दिनांक 29.07.2024 को जारी TOR के अनुसार मैसर्स मिर्जापुर थर्मल एनर्जी (यू०पी०) प्राइवेट लि० द्वारा प्रस्तावित 2x800 मेगावाट कोयला आधारित अल्ट्रा सुपर क्रिटिकल मिर्जापुर थर्मल पॉवर प्लांट, ग्राम-दादरी खुर्द, तहसील-मिर्जापुर सदर, जिला-मीरजापुर, उ०प्र० में क्षेत्रफल-365.19 हे० में 2x800 मेगावाट कोयला आधारित अल्ट्रा सुपर क्रिटिकल मिर्जापुर थर्मल पॉवर प्लांट की परियोजना प्रस्ताव पर लोकसुनवाई के सम्बंध में मैसर्स मिर्जापुर थर्मल एनर्जी (यू०पी०) प्राइवेट लि०, अदानी कॉरपोरेट हाउस, शांतिग्राम, निकट वैष्णो देवी सर्कल, एस०जी० हाईवे, खोडियार, अहमदाबाद, गुजरात से प्रस्ताव प्राप्त हुआ है। पर्यावरण एवं वन मंत्रालय, भारत सरकार द्वारा जारी अधिसूचना संख्या-एस०ओ०-1533, दिनांक 14.09.2006 यथासंशोधित एस०ओ०-3067(ई) दिनांक 01.12.2009 के प्राविधानों के अन्तर्गत प्रस्तावित परियोजना को पर्यावरणीय स्वीकृत प्राप्त किया जाना प्राविधानित है।

उपरोक्त अधिसूचना के अनुसार लोक सुनवाई पैनल में जिलाधिकारी अथवा उनके द्वारा नामित प्रतिनिधि (जो कि अपर जिलाधिकारी स्तर से कम न हो) एवं राज्य प्रदूषण नियंत्रण बोर्ड के प्रतिनिधि द्वारा लोक सुनवाई प्रक्रिया का संचालन किया जाना प्राविधानित है। लोक सुनवाई हेतु निर्धारित तिथि की सूचना 30 दिन पूर्व समाचार पत्रों में प्रकाशित किये जाने की अनिवार्यता है। इसी अनुक्रम में निदेशक, भूतत्व एवं खनिकर्म निदेशालय, उ०प्र०, खनिज भवन, लखनऊ के "पर्यावरण अनापत्ति के प्रकरणों में त्वरित कार्यवाही के संबंध में" विषयक समस्त जिलाधिकारी को संबोधित पत्रांक-1138/एम/21/(पर्यावरण)/2011(II) दिनांक 08.08.2018 के अनुक्रम में एक कलस्टर में आने वाले खनन परियोजनाओं की संयुक्त सुनवाई तहसील मुख्यालय में किये जाने के शासनादेश का संज्ञान लेने का कष्ट करें।

अतः आपसे अनुरोध है कि उक्त परियोजना की लोक सुनवाई हेतु 30 दिन की नोटिस के उपरान्त की तिथि, समय एवं स्थल निर्धारित करने का कष्ट करें जिससे लोक सुनवाई की सूचना समयानुसार दैनिक समाचार पत्रों में प्रकाशित कर लोक सुनवाई हेतु अग्रिम आवश्यक कार्यवाही की जा सके।

भवदीय,


(संजीव कुमार सिंह)
सदस्य सचिव

प्रतिलिपि :- निम्नलिखित को सूचनार्थ एवं अग्रिम आवश्यक कार्यवाही हेतु प्रेषित।

1. निदेशक, भूतत्व एवं खनिकर्म निदेशालय, उ०प्र०, खनिज भवन, लखनऊ।
2. क्षेत्रीय अधिकारी, उ०प्र० प्रदूषण नियंत्रण बोर्ड, सोनभद्र।
3. मैसर्स मिर्जापुर थर्मल एनर्जी (यू०पी०) प्राइवेट लि०, अदानी कॉरपोरेट हाउस, शांतिग्राम, निकट वैष्णो देवी सर्कल, एस०जी० हाईवे, खोडियार, अहमदाबाद, गुजरात।


सदस्य सचिव



उत्तर प्रदेश प्रदूषण नियंत्रण बोर्ड UTTAR PRADESH POLLUTION CONTROL BOARD

संदर्भ सं०

Ref. No. 445428/PC-2/NOC-5506/Public Hearing/25

पंजीकृत

दिनांक

Date 20-4-25

सेवा में,

सदस्य सचिव, IA-Division (Thermal),
पर्यावरण, वन एवं जलवायु परिवर्तन मंत्रालय,
इन्दिरा पर्यावरण भवन, जोरबाग रोड,
नई दिल्ली-110003।

पंजीकृत

विषय: मैसर्स मिर्जापुर थर्मल एनर्जी (यू०पी०) प्राइवेट लि० द्वारा प्रस्तावित 2x800 मेगावाट कोयला आधारित अल्ट्रा सुपर क्रिटिकल मिर्जापुर थर्मल पॉवर प्लांट, ग्राम-दादरी खुर्द, तहसील-मिर्जापुर सदर, जिला-मीरजापुर, उ०प्र० में क्षेत्रफल-365.19 हे० में 2x800 मेगावाट कोयला आधारित अल्ट्रा सुपर क्रिटिकल मिर्जापुर थर्मल पॉवर प्लांट की स्थापना के प्रस्ताव पर प्रस्तावित परियोजना की दिनांक 11.04.2025 को आहुत लोक सुनवाई की कार्यवृत्त के संबंध में।

महोदय,

कृपया उपरोक्त विषयक का संदर्भ लेने का कष्ट करें। उक्त के संबंध में मैसर्स मिर्जापुर थर्मल एनर्जी (यू०पी०) प्राइवेट लि० द्वारा प्रस्तावित 2x800 मेगावाट कोयला आधारित अल्ट्रा सुपर क्रिटिकल मिर्जापुर थर्मल पॉवर प्लांट, ग्राम-दादरी खुर्द, तहसील-मिर्जापुर सदर, जिला-मीरजापुर, उ०प्र० में क्षेत्रफल-365.19 हे० में 2x800 मेगावाट कोयला आधारित अल्ट्रा सुपर क्रिटिकल मिर्जापुर थर्मल पॉवर प्लांट की स्थापना हेतु प्रस्तावित परियोजना द्वारा पर्यावरणीय स्वीकृत के लिए लोक सुनवाई के संबंध में पर्यावरण अधिग्रहण रिपोर्ट/प्रस्ताव प्राप्त हुआ था।

पर्यावरण, वन एवं जलवायु परिवर्तन मंत्रालय, भारत सरकार द्वारा जारी अधिसूचना संख्या-एस०ओ०-1533, दिनांक 14.09.2006 यथासंशोधित एस०ओ०-3067(ई) दिनांक 01.12.2009 के प्राविधानों के अनुसार पर्यावरणीय क्लीयरेंस हेतु अपर जिलाधिकारी (वि०-राजस्व), मिर्जापुर की अध्यक्षता में दिनांक 11.04.2025 को सम्पन्न लोक सुनवाई का कार्यवृत्त एवं अन्य प्रपत्र, लोक सुनवाई की विडियोग्राफी (पेन ड्राइव में), फोटोग्राफ्स संलग्न कर अग्रिम आवश्यक कार्यवाही हेतु प्रेषित किया जा रहा है।

भवदीय,

संलग्नक:-उपरोक्तानुसार।

(संजीव कुमार सिंह)
सदस्य सचिव

प्रतिलिपि:-

1. क्षेत्रीय अधिकारी, उ०प्र० प्रदूषण नियंत्रण बोर्ड, सोनभद्र को सूचनार्थ प्रेषित।
2. मैसर्स मिर्जापुर थर्मल एनर्जी (यू०पी०) प्राइवेट लि०, अदानी कॉरपोरेट हाउस, शांतिग्राम, निकट वैष्णो देवी सर्कल, एस०जी० हाईवे, खोडियार, अहमदाबाद, गुजरात को सूचनार्थ प्रेषित।

सदस्य सचिव

टी.सी. - 12 वी, विभूति खण्ड, गोमती नगर,
लखनऊ - 226 010
दूरभाष : 0522-2720828, 2720831
फैक्स : 0522-2720764, 2720676
ई-मेल : info@uppcb.in
वेबसाइट : www.uppcb.com

T.C.-12 V, Vibhuti Khand, Gomti Nagar,
Lucknow - 226 010
Phone : 0522-2720828, 2720831
Fax : 0522-2720764, 2720676
E-mail : info@uppcb.in
Website : www.uppcb.com

SCANNED

206/2
22-04-2025

**उ०प्र० प्रदूषण नियंत्रण बोर्ड,
सोनभद्र**

दिनांक:-17/04/2025

पत्रांक:- 60450 /PH-1668/M2P/2025

सेवा में,

मुख्य पर्यावरण अधिकारी (वृत्त-2),
उ०प्र० प्रदूषण नियंत्रण बोर्ड,
टी०सी० 12वी, विभूति खण्ड, गोमती नगर,
लखनऊ।

डाक प्राप्ति रसीद
प्राप्ति दिनांक...22.04.2025
प्राप्तकर्ता के हस्ताक्षर...Seema
उ०प्र० प्रदूषण नियंत्रण बोर्ड, लखनऊ

विषय: मेसर्स मिर्जापुर थर्मल एनर्जी (यूपी) प्राइवेट लिमिटेड के प्रस्तावित 2X800 मेगावाट कोयला आधारित अल्ट्रा सुपर क्रिटिकल थर्मल पावर प्लांट की स्थापना हेतु पर्यावरणीय स्वीकृति सम्बन्धी सम्पन्न हुई लोक सुनवाई की कार्यवृत्त प्रेषित करने के सम्बन्ध में।

महोदय,

कृपया उपरोक्त विषयक का सन्दर्भ ग्रहण करने का कष्ट करें। उक्त के सम्बन्ध में आपको अवगत कराना है कि मेसर्स मिर्जापुर थर्मल एनर्जी (यूपी) प्राइवेट लिमिटेड के प्रस्तावित 2 X 800 मेगावाट कोयला आधारित अल्ट्रा सुपर क्रिटिकल थर्मल पावर प्लांट की स्थापना के लिए पर्यावरणीय स्वीकृति के सम्बन्ध में अपर जिलाधिकारी (वि०-राजस्व) महोदय, मिर्जापुर की अध्यक्षता में दिनांक-11.04.2025 को सम्पन्न हुई। लोक सुनवाई की कार्यवृत्त, दैनिक समाचार पत्रों में प्रकाशित विज्ञप्ति की छायाप्रतियाँ, लोक सुनवाई के दौरान उपस्थित अधिकारी/जन-समुदाय की उपस्थिति की छायाप्रति लोक सुनवाई के कार्यवाही की विडियोग्राफी (पेन ड्राइव में), फोटोग्राफ्स एवं जन सामान्य द्वारा दिये गये सुझाव/शिकायत को इस पत्र के साथ 02 प्रतियों में संलग्न कर आपके अवलोकनार्थ एवं अग्रिम आवश्यक कार्यवाही हेतु सादर प्रेषित है।

भवदीय,

संलग्नक-यथोपरि।

(आर०के० सिंह)
क्षेत्रीय अधिकारी

पृ०सं० एवं दिनांक उपरोक्तानुसार।

प्रतिलिपि:- निम्नलिखित को सूचनार्थ प्रेषित:-

1. सदस्य सचिव महोदय, उ०प्र० प्रदूषण नियंत्रण बोर्ड, टी०सी० 12वी, विभूति खण्ड, गोमती नगर, लखनऊ।
2. पर्यावरण संघात प्राधिकरण (SEIAA), डा. भीमराव अम्बेडकर पर्यावरण परिसर, विनीत खण्ड-1, गोमती नगर, लखनऊ।
3. मेसर्स मिर्जापुर थर्मल एनर्जी (यूपी) प्राइवेट लिमिटेड, ग्राम-दादरी खुर्द, मड़िहान, जनपद-मिर्जापुर।

क्षेत्रीय अधिकारी

मेसर्स मिर्जापुर थर्मल एनर्जी (यूपी) प्राइवेट लिमिटेड के प्रस्तावित 2X800 मेगावाट कोयला आधारित अल्ट्रा सुपर क्रिटिकल थर्मल पावर प्लांट की स्थापना के लिए परियोजना की पर्यावरणीय स्वीकृति के सम्बन्ध में दिनांक-11.04.2025 को अपर जिलाधिकारी (वि०-राजस्व), मिर्जापुर की अध्यक्षता में सम्पन्न हुई "लोक सुनवाई" का कार्यवृत्त।

उक्त सन्दर्भित परियोजना की पर्यावरणीय स्वीकृति प्राप्त करने विषयक मेसर्स मिर्जापुर थर्मल एनर्जी (यूपी) प्राइवेट लिमिटेड के प्रस्तावित 2X800 मेगावाट कोयला आधारित अल्ट्रा सुपर क्रिटिकल थर्मल पावर प्लांट की स्थापना सम्बन्धी आवेदन-पत्र पर सम्यक् विचारोपरान्त राज्य बोर्ड के पत्रांक-एच 24458/सी-2/एन०ओ०सी०-5506/लोक-सुनवाई/25, दिनांक-20.02.2025 जो जिलाधिकारी महोदय, सोनभद्र को सम्बोधित है तथा क्षेत्रीय अधिकारी, उ०प्र० प्रदूषण नियंत्रण बोर्ड, सोनभद्र को पृष्ठांकित है, के निर्देशों के अनुपालन में जिलाधिकारी, सोनभद्र से लोक-सुनवाई आयोजित करने सम्बन्धी दिनांक, स्थान एवं समय नियत करने हेतु क्षेत्रीय अधिकारी, सोनभद्र के अनुरोध पर जिलाधिकारी महोदय, सोनभद्र द्वारा नामित अपर जिलाधिकारी (वि०-राजस्व), मिर्जापुर की अध्यक्षता में दिनांक-11.04.2025 को उच्च प्राथमिक विद्यालय मड़िहान बाजार, मड़िहान, जनपद-मिर्जापुर के समीप नियत की गयी थी। पर्यावरण, वन एवं जलवायु परिवर्तन मंत्रालय, भारत सरकार, नई दिल्ली द्वारा अधिसूचना संख्या एस०ओ०-1533, दिनांक 14 सितम्बर, 2006 (यथासंशोधित) अधिसूचना संख्या एस०ओ०-3067 (ई) दिनांक-01.12.2009 में वर्णित प्राविधानों के अनुसार उक्त प्रस्ताव पर पर्यावरणीय स्वीकृति के लिए आम-सूचना हिन्दी दैनिक समाचार पत्रों अमर उजाला एवं दी इण्डियन एक्सप्रेस में दिनांक-07.03.2025 को आम-जनता से पर्यावरण सम्बन्धी आक्षेप/सुझाव/आपत्ति आदि प्रकाशन की तिथि से 30 दिन के भीतर आमंत्रित किया गया था। उक्त परियोजना का कार्यपालक सार एवं पर्यावरणीय प्रभाव आँकलन रिपोर्ट (ई०आई०ए०) की हार्ड एवं सॉफ्ट कॉपी कार्यालय जिला अधिकारी, मिर्जापुर, कार्यालय जिला पंचायत, मिर्जापुर उपायुक्त, जिला उद्योग एवं उद्यम प्रोत्साहन केन्द्र मिर्जापुर, उ०प्र० प्रदूषण नियंत्रण बोर्ड लखनऊ, क्षेत्रीय कार्यालय, मध्य क्षेत्र, पर्यावरण, वन एवं जलवायु परिवर्तन मंत्रालय, भारत सरकार के कार्यालय में जन-साधारण के अवलोकनार्थ रखवायी गयी थी। लोक सुनवाई के प्रचार-प्रसार हेतु आवश्यक एवं निर्धारित स्थल पर बैनर लगाये गए एवं मुनादी करायी गयी। अपर जिलाधिकारी (वि०-राजस्व), मिर्जापुर की अध्यक्षता में दिनांक-11.04.2025 को उच्च प्राथमिक विद्यालय मड़िहान बाजार, मड़िहान, जनपद-मिर्जापुर के समीप लोक-सुनवाई का आयोजन किया गया। उक्त लोक सुनवाई में निम्नलिखित अधिकारी/जन-समूह उपस्थित हुए:-

1. श्री एस०पी० शुक्ला, अपर जिलाधिकारी (वि०-राजस्व), मिर्जापुर।
2. श्री आर०के० सिंह, क्षेत्रीय अधिकारी, उ०प्र० प्रदूषण नियंत्रण बोर्ड, सोनभद्र।
3. श्री आर०एन० शुक्ला, प्रतिनिधि, मेसर्स मिर्जापुर थर्मल एनर्जी (यूपी) प्राइवेट लिमिटेड।
4. श्री अमय कुमार सिंह, उ०प्र० प्रदूषण नियंत्रण बोर्ड, सोनभद्र।
5. श्री अभिषेक गौतम, मेसर्स गौरांग एनवायरमेंटल सॉल्यूशंस प्राइवेट लिमिटेड, जयपुर, राजस्थान।

6. लोक सुनवाई के समय उपस्थित जन-समूह की उपस्थिति पंजिका की छायाप्रति संलग्न है। सर्वप्रथम श्री आर०के० सिंह, क्षेत्रीय अधिकारी, उ०प्र० प्रदूषण नियंत्रण बोर्ड, सोनभद्र ने उपस्थित अध्यक्ष, आम जनता एवं प्रिन्ट व इलेक्ट्रानिक मीडिया के प्रतिनिधियों का स्वागत करते हुए अवगत कराया कि पर्यावरण, वन एवं जलवायु परिवर्तन मंत्रालय, भारत सरकार, नई दिल्ली द्वारा जारी अधिसूचना संख्या एस०ओ०-1533, दिनांक 14 सितम्बर 2006 (यथासंशोधित) एस०ओ० 3067

(ई) दिनांक-01.12.2009 में दिये गये प्राविधानों के अनुसार राज्य प्रदूषण नियंत्रण बोर्ड को उक्त प्रस्ताव पर लोक-सुनवाई की प्रक्रिया अपनायी जानी आवश्यक है। लोक- सुनवाई में लगभग 1600 से अधिक लोगों ने भाग लिया। पर्यावरण, वन एवं जलवायु परिवर्तन मंत्रालय, भारत सरकार, नई दिल्ली द्वारा जारी उक्त अधिसूचना के अनुसार राष्ट्रीय समाचार-पत्रों में प्रकाशित निर्धारित अवधि में लिखित रूप में 01 सुझाव/शिकायत इस कार्यालय में दिनांक-11.04.2025 को क्षेत्रीय कार्यालय को प्राप्त हुआ है (छायाप्रति संलग्न)। तदोपरान्त प्रतिनिधि, उ०प्र० प्रदूषण नियंत्रण बोर्ड, सोनभद्र द्वारा परियोजना का विस्तृत विवरण पर्यावरणीय संरक्षण एवं पर्यावरण के विभिन्न पहलुओं पर जानकारी देने हेतु परियोजना प्रस्तावक को आमंत्रित किया गया।

तत्पश्चात परियोजना प्रतिनिधि, श्री आर०एन० शुक्ला द्वारा लोक सुनवाई में उपस्थित अपर जिला अधिकारी, मिर्जापुर, उ०प्र० प्रदूषण नियंत्रण बोर्ड के अधिकारियों/सदस्यों तथा जन सामान्य का स्वागत किया गया तथा बताया गया कि मेसर्स मिर्जापुर थर्मल एनर्जी (यूपी) प्राइवेट लिमिटेड के प्रस्तावित 2X800 मेगावाट कोयला आधारित अल्ट्रा सुपर क्रिटिकल थर्मल पावर प्लांट की स्थापना के लिए परियोजना है। उक्त परियोजना की स्थापना सम्बन्धी पर्यावरण प्रभाव आंकलन के अध्ययन हेतु पर्यावरण, वन और जलवायु परिवर्तन मंत्रालय, भारत सरकार द्वारा टर्म ऑफ रीफरेंसेज (टी०ओ०आर०) स्वीकृति पत्रांक दिनांक-29.07.2024 द्वारा प्रदान की गयी।

अनुमोदित टी०ओ०आर० की शर्तों के अनुसार परियोजना स्थल के 10 कि०मी० की परिधि क्षेत्र में भौतिक, जैविक एवं सामाजिक-आर्थिक पर्यावरणीय आधारभूत सम्बन्धी अध्ययन माह-अक्टूबर, नवंबर, दिसंबर 2024 के मध्य पर्यावरण, वन एवं जलवायु परिवर्तन मंत्रालय, भारत सरकार, नई दिल्ली द्वारा अनुमोदित पर्यावरण सलाहकार मेसर्स गौरांग एनवायरमेंटल सॉल्यूशंस प्राइवेट लिमिटेड के द्वारा कराया गया एवं ड्राफ्ट ई०आई०ए० रिपोर्ट एवं पर्यावरण प्रबंधन योजना बनाकर लोक-सुनवाई हेतु उ०प्र० प्रदूषण नियंत्रण बोर्ड को परियोजना प्रस्तावक द्वारा दिनांक-10.02.2025 को प्रेषित किया गया था। परियोजना के प्रस्तावक द्वारा प्रस्तावित परियोजना के सम्बंध में विस्तृत विवरण उपस्थित जन-समूह को अवगत कराया गया है, जो निम्नवत् है:-

“मेसर्स अडानी पावर लिमिटेड (एपीएल) विविधीकृत अडानी समूह की एक प्रमुख कंपनी है, जो भारत की सबसे बड़ी निजी थर्मल पावर उत्पादक कंपनी है, जिसकी कुल उत्पादन क्षमता 17,510 मेगावाट है। एपीएल गुजरात, महाराष्ट्र, राजस्थान, कर्नाटक, तमिलनाडु, झारखंड, मध्य प्रदेश और छत्तीसगढ़ राज्यों में थर्मल पावर प्लांट का संचालन कर रही है।

परियोजना की पृष्ठभूमि

मेसर्स मिर्जापुर थर्मल एनर्जी (यूपी) प्राइवेट लिमिटेड ने दादरी खुर्द गांव, जिला मिर्जापुर, उत्तर प्रदेश में 1600 (2X800) मेगावाट की कोयला आधारित अल्ट्रा सुपर क्रिटिकल तकनीकी थर्मल पावर परियोजना (यूएससीटीपीपी) स्थापित करने का प्रस्ताव रखा है।

इससे पहले, पर्यावरण एवं वन मंत्रालय, नई दिल्ली द्वारा फाइल संख्या जे-13012/12/2011-आई.ए.ए.ए. (टी) दिनांक 21.08.2014 के तहत वेलस्पन एनर्जी यूपी प्राइवेट लिमिटेड को 1320 (2x660) मेगावाट के लिए पर्यावरणीय मंजूरी (ईसी) प्रदान की गई थी तत्पश्चात, पत्र संख्या एफ० सं० जे-13012/12/2011-आई.ए.ए. II (टी) दिनांक 20.12.2019 द्वारा नाम परिवर्तित कर मेसर्स मिर्जापुर थर्मल एनर्जी यूपी प्राइवेट लिमिटेड कर दिया गया। यूपी०पी०सी०बी० ने दिनांक 13.01.2015 को स्थापना की सहमति (सी०टी०ई०) भी प्रदान की थी। अब प्रस्ताव 2x660 मेगावाट से बदलकर 2x800 मेगावाट कर दिया गया है।

लोक सुनवाई का उद्देश्य:-

- प्रस्तावित परियोजना या गतिविधि के पर्यावरणीय प्रभाव से संबंधित सुझाव/आपत्ति/आपेक्ष को स्थानीय लोगों एवं अन्य हितधारकों के साथ विचार करना और उनका समाधान करना

एवं संबंधित मुद्दों, सुविधाओं, संभावनाओं, सामाजिक, आर्थिक एवं पर्यावरणीय लाभ और प्रभावों पर स्थानीय जनता के सुझावों के लिए एक मंच प्रदान करना।

परियोजना की मुख्य विशेषताएं:

- प्रस्तावित परियोजना की विद्युत उत्पादन क्षमता 2X800 मेगावाट परियोजना का निर्माण ग्राम दादरी खुर्द, तहसील मिर्जापुर सदर, जिला मिर्जापुर, उत्तर प्रदेश में प्रस्तावित है।
- यह परियोजना विद्युत उत्पादन क्षमता के मामले में भारत में सबसे बड़ी स्थापित परियोजना में से एक है।
- परियोजना के लिए पानी की आवश्यकता गंगा नदी से ऊपरी खजूरी बांध तक तथा ऊपरी खजूरी बांध से संयंत्र स्थल तक पाइपलाइन के माध्यम से पूरी की जाएगी।
- यह संयंत्र शून्य तरल निर्वहन (ZLD) पर आधारित है।
- प्रस्तावित परियोजना के निर्माण हेतु कुल-365.19 हेक्टेयर भूमि की आवश्यकता है।
- प्रस्तावित परियोजना के निर्माण चरण में लगभग 7500 कामगारों की आवश्यकता होगी, जिससे से स्थानीय युवाओं को प्रत्यक्ष और अप्रत्यक्ष रूप से रोजगार, स्वरोजगार एवं व्यवसाय के अवसर प्राप्त होंगे।
- परियोजना के निर्माण से स्थानीय स्तर पर शिक्षा, स्वास्थ्य, पेयजल, जैसी बुनियादी सुविधाओं में स्थानीय निवासियों के जीवन स्तर में गुणात्मक सुधार होगा, जिससे परियोजना क्षेत्र में स्थानीय निवासियों के जीवन की गुणवत्ता में सुधार होगा।

परियोजना से लाभ:-

उपलब्ध भौतिक अवसंरचना (जैसे संपर्क मार्ग, जल निकासी, संचार और परिवहन सुविधाएं आदि) और सामाजिक संरचना (जैसे शिक्षा और स्वास्थ्य देखभाल प्रणाली) में सुधार। परियोजना की आवश्यकता को पूरा करने के लिए क्षेत्र में सहायक और लघु उद्योगों का विकास। आस-पास के क्षेत्रों में रहने वाले लोगों को प्रत्यक्ष एवं अप्रत्यक्ष रूप से लाभ होगा। सीएसआर गतिविधियों/कार्यक्रमों के तहत आवश्यक चिकित्सा सुविधाओं का विकास किया जाएगा जो कंपनी अधिनियम के अनुसार अध्ययन क्षेत्र में रहने वाले स्थानीय लोगों के लिए फायदेमंद होगा। नए स्कूल और दुकानें खोलने जैसे अन्य विकास हो सकते हैं। ये अध्ययन क्षेत्र में रहने वाले स्थानीय लोगों के लिए फायदेमंद होंगे। इससे राज्य के साथ-साथ भारत में भी बिजली आपूर्ति की स्थिति में सुधार होगा, जो आर्थिक विकास के साथ-साथ जीवन की गुणवत्ता में सुधार के लिए महत्वपूर्ण है।

प्रस्तावित परियोजना के निर्माण चरण में पर्यावरण एवं सामाजिक परिवेश पर पड़ने वाले प्रभावों को कम करने हेतु पर्यावरण प्रबंधन योजना, वनीकरण योजना, जैव विविधता संरक्षण और वन्यजीव प्रबंधन योजना, मत्स्य विकास योजना, भूमिहीन और निर्माण स्थलों की पुनर्स्थापना, स्वच्छता और ठोस अपशिष्ट प्रबंधन योजना, सार्वजनिक स्वास्थ्य वितरण प्रणाली, ऊर्जा संरक्षण उपाय, श्रमिक स्वास्थ्य एवं सुरक्षा प्रबंधन योजना, ग्रीन बेल्ट विकास योजना, आपदा प्रबंधन योजना, स्थानीय क्षेत्र विकास योजना, प्रदूषण नियंत्रण योजना, वायु जल और ध्वनि प्रदूषण के नियंत्रण योजना, स्थानीय क्षेत्र का विकास योजना, जल ग्रहण क्षेत्र उपचार योजना एवं पर्यावरण मॉनिटरिंग कार्यक्रम के प्रस्तावित पर्यावरण प्रबंधन आदि प्रस्तावित की गयी है।

तत्पश्चात उपस्थित जन सामान्य को परियोजना प्रतिनिधि श्री आर एन शुक्ला, प्रमुख, पर्यावरण और वन द्वारा बताया गया कि पर्यावरणीय प्रबंधन योजना (EMP) के मद में कुल रुपये 3012.39 करोड़ प्रस्तावित है।

क्षेत्रीय विकास योजना (CER) में बुनियादी सुविधाओं के विकास के अन्तर्गत रु 45.75 करोड़ व्यय किया जाना प्रस्तावित है।"

तत्पश्चात् क्षेत्रीय अधिकारी, उ०प्र० प्रदूषण नियंत्रण बोर्ड, सोनभद्र ने उपस्थित जन-सामान्य को सुझाव/आपत्ति/आक्षेप प्रकट करने हेतु आमंत्रित किया गया। लोक-सुनवाई के दौरान जन-सामान्य से निम्नलिखित मौखिक सुझाव/आपत्ति/आक्षेप के अतिरिक्त लिखित रूप से कुल 53 समर्थन पत्र MTEUPPL के पक्ष में प्राप्त हुए हैं, जो संलग्न हैं। सम्पूर्ण जन सुनवाई की वीडियोग्राफी एवं फोटोग्राफी की गई है जो संलग्न है।

तत्पश्चात् क्षेत्रीय अधिकारी, उ०प्र० प्रदूषण नियंत्रण बोर्ड, सोनभद्र ने उपस्थित जन-सामान्य को सुझाव/आपत्ति प्रकट करने हेतु आमंत्रित किया गया। उपस्थित जन-सामान्य द्वारा प्रस्तुत सुझाव/आपत्ति का विवरण निम्नवत है:-

क्र सं	व्यक्ति का नाम एवं पता	सुझाव/आपत्ति/टिप्पणी
1.	श्री महेंद्र सिंह, मड़िहान, जनपद-मिर्जापुर।	➤ हमारे माननीय प्रधान मंत्री कहते हैं कि जब कोई बड़ी कंपनी किसी क्षेत्र में उद्योग स्थापित करने का निर्णय लेती है, तो सबसे पहले उस क्षेत्र के विकास को प्राथमिकता दी जानी चाहिए। हमारे क्षेत्र में रोजगार के अवसर कम हैं। यहां जो उद्योग स्थापित किया जाएगा, वह लोगों को किसी महत्वपूर्ण रूप से प्रभावित नहीं करेगा, इसलिए स्थानीय लोगों को रोजगार दिया जाना चाहिए और यह बहुत अच्छा होगा यदि यह बताया जाए कि स्थानीय लोगों को कितना प्रतिशत रोजगार दिया जाएगा।
2.	श्री बाबूराम यादव, ददरा पहाड़ी, मड़िहान, जनपद-मिर्जापुर।	➤ मैं इस जनसुनवाई में उपस्थित सभी लोगों का धन्यवाद करता हूँ। मैं कंपनी प्रतिनिधियों से एक प्रश्न पूछना चाहता हूँ; पहले सोनभद्र में एक पावर प्लांट स्थापित किया गया था, लेकिन उसकी बिजली का लाभ सोनभद्र के लोगों को, विशेष रूप से मिर्जापुर और विंध्यावल के लोगों को नहीं मिला। इसलिए मैं आपसे अनुरोध करता हूँ कि कृपया यह स्पष्ट करें कि उत्पन्न की जाने वाली बिजली का कितना प्रतिशत मिर्जापुर को वितरित किया जाएगा। साथ ही, कृपया यह भी बताएं कि मिर्जापुर के स्थानीय निवासियों को कितना रोजगार प्रदान किया जाएगा। मैं इस परियोजना का समर्थन करता हूँ क्योंकि इतनी बड़ी क्षमता की परियोजना की स्थापना क्षेत्र के विकास में महत्वपूर्ण योगदान निभाती है।
3.	श्री नंदन यादव, ददरा पहाड़ी, मड़िहान, जनपद-मिर्जापुर।	➤ हम अपने क्षेत्र में विकास देखना चाहते हैं। और यह परियोजना इस लक्ष्य को प्राप्त करने में महत्वपूर्ण भूमिका निभा सकती है। हम यह भी आशा करते हैं कि स्थानीय निवासियों को रोजगार के अवसर दिए जाएंगे, और यह पावर प्लांट आसपास के स्कूलों, सामुदायिक केंद्रों और अन्य आवश्यक सुविधाओं के सुधार में योगदान देगा।
4.	श्री दीनदयाल सिंह (एनटीपीसी रिटायर्ड), मड़िहान, जनपद-	➤ मैं अदानी समूह द्वारा किए गए सीएसआर कार्यों की सराहना करता हूँ। पीने के पानी की समस्या के

मिर्जापुर	समाधान के लिए एक बोर्ड स्थापित किया जाना चाहिए।
5. श्री दिनेश कुमार पटेल, मड़िहान, जनपद-मिर्जापुर।	➤ परियोजना की जल आवश्यकता की पूर्ति गंगा नदी से जल लेकर की जाएगी। हालाँकि, इससे किसानों के लिए जल की कमी हो सकती है, जो क्षेत्र में कृषि और अन्य संबंधित गतिविधियों को प्रभावित कर सकती है।
6. श्रीमती रिकू देवी, देवरीकला, मड़िहान, जनपद-मिर्जापुर।	➤ मैं इस परियोजना के लिए अदानी समूह का समर्थन करती हूँ क्योंकि वे शिक्षा क्षेत्र में सराहनीय कार्य कर रहे हैं, जिसमें स्कूलों में स्मार्ट कक्षाओं का विकास भी शामिल है।
7. श्री हरि शंकर पटेल, मड़िहान, मिर्जापुर।	<p>➤ मैं इस परियोजना का समर्थन करता हूँ क्योंकि यह बिजली उत्पन्न करेगी, जो क्षेत्र के विकास में महत्वपूर्ण योगदान देगी। पहले यहां एक सीमेंट फैक्ट्री चालू थी, लेकिन अब वह बंद हो चुकी है, जिससे स्थानीय लोगों का कुल रोजगार कोई प्रमुख स्रोत नहीं बचा है। जिले का कुल क्षेत्रफल लगभग 4.5 लाख हेक्टेयर है, जिसमें से 1.6 लाख हेक्टेयर कृषि भूमि है। शेष भूमि पहाड़ी, वन क्षेत्र या आबादी वाला क्षेत्र है। भूमि अधिग्रहण अधिनियम 2013 के अनुसार, औद्योगिक प्रयोजन के लिए कृषि भूमि का अधिग्रहण नहीं किया जा सकता है। चूंकि इस परियोजना के लिए चयनित भूमि गैर-कृषि है, इसलिए हम इस परियोजना का खुले दिल से स्वागत करते हैं।</p> <p>➤ मिर्जापुर, देश की विभिन्न महत्वपूर्ण गतिविधियों का केंद्र बन रहा है, और इस विद्युत संयंत्र की स्थापना इस क्षेत्र के लिए एक आशीर्वाद के रूप में देखी जा सकती है। मिर्जापुर के लोगों को रोजगार के अवसरों में प्राथमिकता दी जानी चाहिए, खासकर जब जिले की जनसंख्या 30 लाख से अधिक हो चुकी है।</p> <p>➤ मैं एक सुझाव भी देना चाहता हूँ - जब इस परियोजना के लिए खजुरी डैम से पानी की आवश्यकता होगी, तब तो पानी छोड़ा ही जाएगा, लेकिन अन्य समयों में भी इसे छोड़ा जाना चाहिए, जिससे स्थानीय लोग इस जल संसाधन का बेहतर उपयोग कर सकें।</p>
8. श्रीमती राम दुलारी (दादरी खुर्द), मड़िहान, मिर्जापुर।	➤ मैं इस पावर प्लांट परियोजना का समर्थन करती हूँ और केवल यही अनुरोध करती हूँ कि स्थानीय निवासियों को रोजगार के अवसरों में प्राथमिकता दी जाए।
9. श्री वैजनाथ प्रजापति, मड़िहान, मिर्जापुर।	➤ यह परियोजना मिर्जापुर के विकास में योगदान देगी और रोजगार के अवसरों को बढ़ाएगी, इसलिए मैं इसका समर्थन करता हूँ।

10.	श्री पुष्पांजलि देवी, देवरी कला, मड़िहान, मिर्जापुर।	➤ मैं अदानी पावर प्लांट परियोजना का समर्थन करता हूँ, क्योंकि यह रोजगार के अवसर प्रदान करेगी। इसके अतिरिक्त, यह परियोजना शिक्षा प्रणाली में सुधार और सड़क अवसंरचना को बेहतर बनाने सहित कई अन्य लाभों में भी योगदान देगी।
11.	श्री प्रवीण कुमार पांडे, मड़िहान, मिर्जापुर।	➤ उत्तर प्रदेश में रोजगार की समस्या है। यदि यह समूह स्थानीय लोगों को रोजगार प्रदान करता है, तो यह युवाओं को अपने गांवों में ही रहने और एक स्थिर व शांतिपूर्ण जीवन जीने के लिए प्रोत्साहित करेगा।
12.	श्री मनीष कुमार सिंह, पटेहरा कला, मड़िहान, मिर्जापुर।	➤ मैं अदानी पावर लिमिटेड का समर्थन करता हूँ, क्योंकि अदानी पावर प्लांट स्थानीय समुदाय के लिए सराहनीय कल्याणकारी कार्य कर रहा है, जो वास्तव में प्रशंसनीय है।
13.	श्रीमती रुकमणी, मड़िहान, मिर्जापुर।	➤ मैं अदानी पावर लिमिटेड का समर्थन करती हूँ।
14.	श्री अनिल कुमार सिंह (प्रिसिपल शान्ति निकेतन स्कूल, गोडहोडरा)	<p>➤ मैं इस परियोजना का वास्तव में सराहना करता हूँ। मैं पिछले 27 वर्षों से कार्यरत हूँ, और इस दौरान किसी भी निजी संस्था ने स्कूलों में एक नल तक नहीं लगाया। इसके विपरीत, इस समूह ने 40-50 स्कूलों में सोलर पैनल लगाए हैं, कॉलेजों में नवीनीकरण का कार्य किया है और खेल गतिविधियों के लिए क्रिकेट नेट प्रैक्टिस ग्राउंड भी प्रदान किया है।</p> <p>➤ इस समूह ने खेल, स्वास्थ्य और पर्यावरण के क्षेत्रों में महत्वपूर्ण योगदान दिया है। उनकी मेडिकल वैन सेवा वर्तमान में चालू है, और मैं चाहता हूँ कि यह सेवा निरंतर चलती रहे।</p> <p>➤ कुछ लोगों का मानना है कि जब यह प्लांट स्थापित हो जाएगा, तो सभी कल्याणकारी कार्य बंद हो जाएंगे, लेकिन ऐसा नहीं होगा। आधुनिक तकनीक के कारण इस परियोजना से प्रदूषण नहीं होगा। उचित तरीके से वृक्षारोपण किया जाएगा और राख के प्रबंधन की जिम्मेदारी संभाली जाएगी।</p>

तत्पश्चात् मा0 विधायक मड़िहान, श्री रमा शंकर सिंह पटेल द्वारा बताया गया कि लोग भाग्यशाली हैं कि मिर्जापुर जनपद में उत्तर प्रदेश की स्थिति कोई नहीं जानता था, लेकिन आज मिर्जापुर थर्मल एनर्जी यूपी प्राइवेट लिमिटेड द्वारा लगभग 18300 करोड़ का इन्वेस्ट मिर्जापुर में हो रहा है और हमारे बगल में हो रहा है, इसके लिए मैं आपको बधाई देता हूँ। यहाँ रोजगार करने के लिए थर्मल पावर 1600 मेगावॉट का लगा रहे हैं। इस प्लांट के लगने से हमने बताया कि लोगों को रोजगार मिलेगा।

जन सामान्य को परियोजना प्रतिनिधि श्री अभिषेक गौतम, मेसर्स गौरांग एनवायरमेंटल सॉल्यूशंस प्राइवेट लिमिटेड, जयपुर, राजस्थान द्वारा बताया गया कि स्थानीय लोगों के लिए रोजगार के अवसर प्रदान करने सहित पड़ोसी क्षेत्रों के समग्र सामाजिक-आर्थिक विकास को सुनिश्चित करता है। 30 सितंबर, 2020 और 20 अक्टूबर, 2020 के पर्यावरण, वन और जलवायु परिवर्तन मंत्रालय, नई

दिल्ली के कार्यालय ज्ञापन के अनुसार सार्वजनिक सुनवाई के दौरान उठाए गए मुद्दों के आधार पर सामाजिक-आर्थिक विकासात्मक गतिविधियाँ तैयार की जाएंगी, जिन्हें पर्यावरण प्रबंधन योजना (ईएमपी) में संबोधित किया जाएगा और परियोजना के चालू होने के साथ समयबद्ध तरीके से लागू किया जाएगा।

तत्पश्चात् अपर जिलाधिकारी (वि०-राजस्व), मिर्जापुर द्वारा लोक सुनवाई में अपने सुझावों को व्यक्त करने हेतु जन प्रतिनिधियों एवं उपस्थित जन सामान्य का आभार व्यक्त करते हुए बताया गया कि यह लोक-सुनवाई की कार्यवाही का मुख्य उद्देश्य प्रस्तावित परियोजना से सम्बन्धित लोगों की आपत्ति/सुझाव को लिखित रूप से दर्ज कर सक्षम स्तर पर प्रेषित किया जाना है। इस लोक सुनवाई में उपस्थित आम जनमानस द्वारा अपनी-अपनी सुझावों/आक्षेप से अवगत कराया गया। जन-मानस द्वारा जो भी सुझाव/आपत्ति/टिप्पणी रखे गये हैं, चाहे वो लिखित हो या मौखिक हो, आपके द्वारा रखे गये विचार रिकार्ड किये गये हैं। उन्हें लिपिबद्ध कर वीडियो रिकार्डिंग के साथ उच्च स्तर पर अन्तिम निर्णय लेने हेतु प्रेषित किया जायेगा। अपर जिलाधिकारी (वि०-राजस्व), मिर्जापुर द्वारा उम्मीद की गयी कि जन सामान्य द्वारा परियोजना के विकास हेतु परियोजना प्रस्तावक का सहयोग करेंगे तथा परियोजना प्रस्तावक द्वारा स्थानीय लोगों की मांगों एवं सुझावों को ध्यान में रखते हुए क्षेत्र के विकास पर ध्यान देंगे। साथ ही साथ अपर जिलाधिकारी (वि०-राजस्व), मिर्जापुर द्वारा परियोजना प्रतिनिधि से कहा गया कि यहाँ के स्थानीय लोगों को रोजगार के अवसर उपलब्ध कराने की कोशिश करें तथा क्षेत्र में बुनियादी सुविधाओं के विकास हेतु कार्य किये जायें।

अन्त में क्षेत्रीय अधिकारी, उ०प्र० प्रदूषण नियंत्रण बोर्ड, सोनभद्र द्वारा सभी उपस्थित जन-सामान्य को धन्यवाद करते हुए अपर जिलाधिकारी (वि०-राजस्व), मिर्जापुर की अनुमति से लोक सुनवाई की कार्यवाही पूर्ण करने की घोषणा की गयी।

P. 11/11/25

(आर०के० सिंह)
क्षेत्रीय अधिकारी,
उ०प्र० प्रदूषण नियंत्रण बोर्ड,
जनपद-सोनभद्र

11.04.25

(एस०पी० शुक्ला)
अपर जिलाधिकारी
(वि०-राजस्व),
जनपद-मिर्जापुर

मा0 राष्ट्रीय हरित अधिकरण में विचाराधीन अपील नं0-79/2014 (ई0ए0 नं0-364/2024) देबादित्यो सिन्हा बनाम मीरजापुर एनर्जी (यू0पी0) प्राइवेट लिमिटेड एवं अन्य में पारित आदेश दिनांक-16.08.2024 प्रकरण मेसर्स वेल्स्पन एनर्जी प्राइवेट लिमिटेड, ग्राम-ददरी खुर्द, तहसील-सदर, जनपद-मीरजापुर के विरुद्ध विचाराधीन वाद के सम्बन्ध में अद्यतन निरीक्षण आख्या:-

उक्त संदर्भित उद्योग मा0 राष्ट्रीय हरित अधिकरण में विचाराधीन अपील नं0-79/2014 (ई0ए0 नं0-364/2024) देबादित्यो सिन्हा बनाम मीरजापुर एनर्जी (यू0पी0) प्राइवेट लिमिटेड एवं अन्य में पारित आदेश दिनांक-16.08.2024 प्रकरण मेसर्स वेल्स्पन एनर्जी (यू0पी0) प्राइवेट लिमिटेड, ग्राम-ददरी खुर्द, तहसील-सदर, जनपद-मीरजापुर प्रकरण में आम्वदित है। उद्योग स्थल का अद्यतन निरीक्षण दिनांक-25.11.2024 को अधोहस्ताक्षरी द्वारा किया गया। निरीक्षण के समय उद्योग प्रतिनिधि के रूप में श्री अटल पारिख, सिविल इंजि उपस्थित थे। निरीक्षण के समय पाये गये तथ्यों एवं कार्यालय में उपलब्ध अभिलेखों के आधार पर विस्तृत निरीक्षण आख्या निम्नवत् है:-

1. उक्त उद्योग ग्राम-ददरी खुर्द, तहसील-सदर, जनपद-मीरजापुर पर स्थापित किया जाना प्रस्तावित था। उद्योग का प्लॉट को-ऑर्डिनेट्स 24.980408-अक्षांश एवं 82.664966-देशान्तर है। निरीक्षण के समय उद्योग में प्रीकास्ट वाटरप्रू वाल का निर्माण कार्य एवं भूमि की लेबलिंग का कार्य प्रगति पर पाया गया। उपस्थित प्रतिनिधि द्वारा अवगत कराया गया कि उक्त कार्य अक्षनी थर्मल एनर्जी पावर प्लांट द्वारा कराया जा रहा है।
2. उद्योग मेसर्स वेल्स्पन एनर्जी (यू0पी0) प्राइवेट लिमिटेड, ग्राम-ददरी खुर्द, तहसील-सदर, जनपद-मीरजापुर के 2x660(1320) मेगावॉट कोयले पर आधारित तापीय विद्युत परियोजना के स्थापनार्थ दिनांक-07.04.2012 को ग्राम-ददरी खुर्द, तहसील-सदर, जनपद-मीरजापुर उ0प्र0 में 'लोक सुनवाई' आयोजित की गयी थी। 'लोक सुनवाई' के कार्यवाही का विवरण कार्यालय के पत्रांक-1866/वेल्स्पन/लोक सुनवाई/2012 दिनांक-10.04.2012 के द्वारा बोर्ड मुख्यालय प्रेषित की गयी थी (छायाप्रति संलग्न)। कार्यालय अभिलेखानुसार उद्योग को राज्य बोर्ड से अनापत्ति प्रमाण पत्र निर्गत किये जाने की सूचना उपलब्ध नहीं है।
3. निरीक्षण के समय उक्त उद्योग के लिये गये फोटोग्राफस संलग्न है:-




निरीक्षण आख्या आपके अवलोकनार्थ एवं अग्रिम आवश्यक कार्यवाही हेतु सादर प्रस्तुत है।


26/11/2024
(मनोज कुमार)
फील्ड अटेंडेन्ट


26/11/2024
(सुशील कुमार)
सहायक वैज्ञानिक अधिकारी

क्षेत्रीय अधिकारी महोदय,


26.11.2024
RO



क्षेत्रीय कार्यालय,
REGIONAL OFFICE,
उत्प्रा प्रदूषण नियंत्रण बोर्ड
U.P. POLLUTION CONTROL BOARD
सोनभद्र
SONBHADRA



संदर्भ संख्या:-

Ref.No.: G1054/Welpsun/P.H./2024

दिनांक:-

Date: 30.11.2024

सेवा में,

मे० अडानी थर्मल एनर्जी पॉवर प्लाण्ट,
ग्राम-ददरी खुर्द, तहसील-सदर, जनपद-मीरजापुर
(पूर्वनाम-मे० वेल्स्पन एनर्जी (यूपी०) प्राइवेट लिमिटेड थर्मल पॉवर प्लाण्ट,
ग्राम-ददरी खुर्द, तहसील-सदर,
जनपद-मीरजापुर।

विषय:- राज्य बोर्ड से स्थापनार्थ हेतु अनापत्ति प्रमाण-पत्र प्राप्त किये बिना मे० अडानी थर्मल एनर्जी पॉवर प्लाण्ट, ग्राम-ददरी खुर्द, तहसील-सदर, जनपद-मीरजापुर (पूर्वनाम-मे० वेल्स्पन एनर्जी (यूपी०) प्राइवेट लिमिटेड थर्मल पॉवर प्लाण्ट, ग्राम-ददरी खुर्द, तहसील-सदर, जनपद-मीरजापुर द्वारा निर्माण कार्य किये जाने के सम्बन्ध में।

महोदय,

कृपया उपरोक्त विषय का संदर्भ ग्रहण करने का कष्ट करें। उक्त के सम्बन्ध में अवगत कराना है कि आपके उद्योग स्थल का निरीक्षण इस कार्यालय के प्राधिकारियों द्वारा दिनांक-25.11.2024 को किया गया।

निरीक्षण के समय उक्त उद्योग ग्राम-ददरी खुर्द, तहसील-सदर, जनपद-मीरजापुर पर स्थापित किया जाना प्रस्तावित था। उद्योग का जिओ को-आर्डिनेट्स 24.980408-अक्षांश एवं 82.884988-देशान्तर है। निरीक्षण के समय उद्योग स्थल पर पर ग्रीकास्ट वाउण्ड्री वाल का निर्माण कार्य एवं समतलीकरण का कार्य प्रगति पर पाया गया। उपस्थित प्रतिनिधि द्वारा अवगत कराया गया कि उक्त कार्य अडानी थर्मल एनर्जी पॉवर प्लाण्ट द्वारा कराया जा रहा है।

आप द्वारा मे० अडानी थर्मल एनर्जी पॉवर प्लाण्ट, ग्राम-ददरी खुर्द, तहसील-सदर, जनपद-मीरजापुर (पूर्वनाम-मे० वेल्स्पन एनर्जी (यूपी०) प्राइवेट लिमिटेड थर्मल पॉवर प्लाण्ट, ग्राम-ददरी खुर्द, तहसील-सदर, जनपद-मीरजापुर का स्थापना राज्य बोर्ड से स्थापनार्थ पूर्व अनापत्ति प्राप्त किये बिना किया जा रहा है, जो कि पर्यावरण अधिनियमों का उल्लंघन दर्शाता है।

अतः आपको निर्देशित किया जाता है कि उक्त उद्योग की स्थापना राज्य बोर्ड से स्थापनार्थ सहमति प्राप्त किये बिना अनुमन्य नहीं है एवं उक्त के सम्बन्ध में अपना स्पष्टीकरण 07 दिवस के अन्तर्गत इस कार्यालय को प्रेषित करना सुनिश्चित करें, अन्यथा कि दशा में पर्यावरणीय अधिनियमों के अन्तर्गत आपके विरुद्ध की जाने वाली किसी भी कार्यवाही एवं मा० राष्ट्रीय हरित अधिकरण, नई दिल्ली द्वारा गारि आदेशों के अनुपालन में पर्यावरणीय क्षतिपूर्ति अधिरोपित किये जाने का सम्पूर्ण उत्तरदायित्व आपका स्वयं का होगा।

भवदीय,

(अनंद कुमार तिवारी)
क्षेत्रीय अधिकारी

पृष्ठसं० एवं दिनांक उपरोक्तानुसार।

प्रतिलिपि:- मुख्य पर्यावरण अधिकारी (वृत्त-2), उत्प्रा प्रदूषण नियंत्रण बोर्ड, लखनऊ को सूचनार्थ एवं अग्रिम आवश्यक कार्यवाही हेतु सादर प्रेषित।

क्षेत्रीय अधिकारी

**BEFORE THE NATIONAL GREEN TRIBUNAL
PRINCIPAL BENCH, NEW DELHI
ORIGINAL APPLICATION NO. 883/2024**

IN THE MATTER OF:

***NEWS ITEM TITLED "EXPERTS FLAG LARGE-SCALE CLEARING OF
VEGETATION IN MIRZAPUR FOREST" APPEARING IN THE
HINDUSTAN TIMES DATED 03.07.2024***

INDEX

S. NO.	PARTICULARS	PAGE NO.
1.	AFFIDAVIT ON BEHALF OF RESPONDENT NO. 1 IN COMPLIANCE OF ORDER DATED 23.07.2024 PASSED BY THE HON'BLE NATIONAL GREEN TRIBUNAL, PRINCIPAL BENCH, NEW DELHI	
2.	TRUE COPY OF THE LETTER DATED 18.03.2025 ALONG WITH COMPLIANCE REPORT IS ANNEXED HERewith AND MARKED AS ANNEXURE-1	

THROUGH COUNSEL



BHANWAR PAL SINGH JADON
STANDING COUNSEL FOR THE STATE OF U.P.
bhanwar09jadon@gmail.com | 6375115224

DATE: 21.05.2025

PLACE: NOIDA

BEFORE THE NATIONAL GREEN TRIBUNAL
PRINCIPAL BENCH, NEW DELHI
ORIGINAL APPLICATION NO. 883/2024



IN THE MATTER OF:

***NEWS ITEM TITLED "EXPERTS FLAG LARGE-SCALE CLEARING OF
VEGETATION IN MIRZAPUR FOREST" APPEARING IN THE
HINDUSTAN TIMES DATED 03.07.2024***

**AFFIDAVIT ON BEHALF OF RESPONDENT NO. I IN COMPLIANCE OF
ORDER DATED 23.07.2024 PASSED BY THE HON'BLE NATIONAL
GREEN TRIBUNAL, PRINCIPAL BENCH, NEW DELHI**

I MANFESH MITTAL, aged about 45 years, S/o Shri RAM AUTAR MITTAL
posted as Chief Conservator of Forests, Mirzapur, State of U.P., do hereby most
solemnly state and affirm as under:

1. That by virtue of the authorization letter dated 18.03.2025, the undersigned
has been duly empowered to file the present affidavit on behalf of the
Principal Chief Conservator of Forests and Head of Department State of
Uttar Pradesh. The submissions set forth herein are solely made in
accordance with the instructions dated 05.02.2025, as provided by the
Principal Chief Conservator of Forests and Head of Department, State of



Uttar Pradesh, pursuant to the aforementioned authorization letter dated 18.03.2025,

True copy of letter dated 18.03.2025 along with compliance report is annexed herewith and marked as ANNEXURE-1.

I. DIRECTIONS OF THE HON'BLE TRIBUNAL

2. That the Hon'ble Tribunal vide order dated 23.07.2024 directed the Respondent No. 1 to file their response to the issues raised in the present Original Application. The relevant paragraph of the order is as stated below:

"...10. Hence, we implead following as respondents in this matter:

- (i) Principal Chief Conservator of Forest, Uttar Pradesh, Principal Chief Conservator of Forests, Govt. of Uttar Pradesh, 17, RamaPratapMarg, Lucknow, (Uttar Pradesh)- 226001*
- (ii) Chief Wildlife Warden, Uttar Pradesh, 17, RamaPratapMarg, Lucknow 226001, Uttar Pradesh*
- (iii) Ministry of Environment, Forest and Climate Change, Through its Regional Office, Integrated Regional Office, KendriyaBhawan, 5th Floor, Sector "H", Aliganj, Lucknow - 226020*
- (iv) District Magistrate, Mirzapur, Rambagh Rd, Ramaipatti, Mirzapur, Uttar Pradesh 231001*

11. Issue notice to the above Respondents for filing their response



[Signature]

atleast one week before the next date of hearing..."

3. That in compliance with the Hon'ble Tribunal's Order dated 23.07.2024, the following submissions are made as per the instructions provided by the Respondent No.1 Principal Chief Conservator of Forests and Head of Department, State of U.P.

II. ACTIONS TAKEN PURSUANT TO ORDER DATED 23.07.2024

4. That the Principal Chief Conservator of Forests and Head of Department, U.P., Lucknow, in compliance with the order dated 23.07.2024 passed by the Hon'ble Tribunal, constituted a committee via letter dated 25.10.2024.
5. That the committee held its final meeting and submitted a detailed report (Annexure-A of ANNEXURE-1) on 02.01.2025 to the Principal Chief Conservator of Forests and Head of Department, U.P., Lucknow.
6. Based on the Hon'ble NGT order dated 23.07.2024 and the committee constituted by the Principal Chief Conservator of Forests and Head of Department, U.P., Lucknow vide order dated 25.10.2024, the conclusions as mentioned in letter dated 3.02.2025 are as follows:
- i. With respect to Para-2 of the Hon'ble NGT order dated 23.07.2024, based on the committee's report, it has been concluded that no land has

[Handwritten signature]



been identified as "Forest Like Area" by the district-level committee constituted as per government directives in Village DadariKhurd under Madihan Range of District Mirzapur. Further, in the proposed project by Mirzapur Thermal Energy U.P. Pvt. Ltd. in Village DadariKhurd, out of the total area of 262.16 acres notified under Section 20 of the Indian Forest Act, 1927, an area of 1.63 hectares is proposed for non-forestry purposes for access road and pipeline. The proposal for this is under due process for approval under the Forest (Conservation) Act, 1980.

- ii. The committee in its report dated 02.01.2025 has stated the following with respect to Notification No. 617/XIV dated 11.10.1952:

"In compliance with the letter No. 1705/81-2-2019-800(64)/2016 dated 26.08.2019 from the Special Secretary, U.P. Government, Environment, Forest and Climate Change Section-2, Lucknow (Annexure-4), the District Magistrate, Mirzapur constituted a joint team of the Revenue Department and the Forest Department and was required to provide a clear report along with relevant records. Accordingly, a joint inspection report dated 28.02.2024, provided via District Magistrate's Letter No. 1916/Zi.Bhu.Vya.Li-2023/Thermal AUP Pvt. Ltd. dated 29 February 2024, was examined. It was clarified that all land (264.88 acres) available in Village DadariKhurd under Schedule-2 of Government Order No.

4



617/XIV dated 11.10.1952 was handed over to the Forest Department.

The remaining land could not be handed over at that time as it was not available and is currently also not possible to be handed over. Hence,

other parcels of land, including land purchased by Welspun, are not in the

form of deemed forest and are not covered as forest." (*Annexure-4 Page 43-46*)

iii. The District Magistrate, Mirzapur, in his report dated 29.02.2024

(*Annexure-7*), has clearly stated that in the forest department's Gazette

Notification No. 617 dated 11.10.1952, for Village DadariKhurd of

District Mirzapur, at page number 1225, Serial Nos: 244 and 248, an area

of 800 and 843 acres respectively was recorded. However, in the revenue

records (Khasra year 1359 Fasli, i.e., 1952), the total area of the said

village is 1209.562 acres. (*Annexure-7 Page 51-57*)

Therefore, it is evidently proven from the revenue records that the total

area of forest land mentioned in the 1952 notification (1643 acres) is

erroneous, as under no circumstances can it exceed the total village area

of 1209.562 acres.

iv. It is also noteworthy that Notification No. 5564/XIV dated 27 December

1955 under Section 4 of the Indian Forest Act, 1927, was issued for 800

acres of land in Village DadariKhurd. This was subsequently partially

revised vide Notification No. 23(2)36(b)/14-1-67 dated 24 July 1967.



under which 264.88 acres (423 Bigha 12 Biswa) of land was notified under Section 4 of the Indian Forest Act, 1927. In line with this, Notification No. 4646/14-2-20(41)-77 dated 20.07.1977 was issued under Section 20 of the Indian Forest Act, 1927, declaring 6 plots—01 Mi, 24 Mi, 73/1, 74 Mi, 184, and 185—with a total area of 419 Bigha 09 Biswa (i.e., 262.29 acres) as reserved forest, which is duly recorded in the current Khatauni (land records).

In compliance with the letter dated 26.08.2019 (Annexure-4) from the Special Secretary, U.P. Government, Environment, Forest and Climate Change Section-2, the joint inspection report sent by the District Magistrate, Mirzapur, dated 29.02.2024 (Annexure-7), has confirmed that the land purchased by Welspun does not include any deemed forest. This report was forwarded by the Divisional Forest Officer, Mirzapur through his letter dated 02 March 2024 to the Special Secretary, U.P. Government, Environment, Forest and Climate Change Section-2, with copies sent to the Additional Chief Secretary, U.P. Government, Lucknow, and Chief Conservator of Forests/Nodal Forest Officer, U.P., Lucknow, in reference to Letter No. 398/11-C-FT/UP/Thermal/14236/2015 dated 27.08.2019.

[Handwritten signature]



v. In compliance with the Government of U.P. letter dated 26.08.2019 (Annexure-4), the District Magistrate, Mirzapur / Revenue Department (Regarding Land Issues: Custodian Government / Revenue Department) has explicitly stated that the land purchased by Welspun does not include any deemed forest. Hence, the joint inspection report referred to in District Magistrate, Mirzapur's letter dated 29.02.2024 (Annexure-7) regarding notification no-617, appears.

7. That vide letter dated 15.01.2025, the Principal Chief Conservator of Forests and Head of Department, U.P., Lucknow, sought a report from the Principal Chief Conservator of Forests (Wildlife), Lucknow, on points 4, 5, 6, and 7 of the order dated 23.07.2024 issued by the Hon'ble Tribunal. The Principal Chief Conservator of Forests (Wildlife), U.P., Lucknow submitted the report vide letter dated 03.02.2025 (Annexure-B), from which the conclusions are as follows:

i. **PARA 4**

"...4. The article highlights that this area is part of the proposed Sloth Bear Conservation Reserve and is a crucial habitat for exceptionally rich and threatened wildlife of the savannah and tropical dry deciduous hill forests of the unique Vindhyan-Kaimoor ecosystem.

↓



This ecosystem also includes at least 24 terrestrial animals listed in Schedule I of the Wildlife Protection Act 1972. Species documented in the area include Sloth Bear, Leopard, Bengal Fox, Striped Hyena, Asiatic Wild Cat, Rusty Spotted Cat, Sambar, Chinkara, Blackbuck and Mugger Crocodile. The range is also a haven for birding, with grassland species such as the Indian Courser, Yellow-Wattled Lapwing, Sandgrouse, Savannah Nightjar and several other species, many of which are endemic, threatened, and migratory...

As per the report of the Principal Chief Conservator of Forests (Wildlife), U.P., Lucknow, letter dated 03.02.2025 (Annexure-B) with regard to Hon'ble NGT order dated 23.07.2024, it is stated that *"Biodiversity Assessment and Preparation of Conservation Management Plan (including wildlife)"* was conditionally approved by letter dated 15.10.2014.

ii. **PARA 5**

"...5. The article also brings to light that the same site was once proposed for a 1320 MW Coal-based Thermal Power Plant by M/S Welspun Energy (UP) Pvt Ltd, which was later transferred to Mirzapur Energy (UP) Pvt Ltd. When the project was still with



Welspun Energy, its environmental clearance was set aside by the Principal Bench of the National Green Tribunal in Debadityo Sinha v. Union of India on December 21 2016, with a direction to restore the site to its original condition. Mirzapur Thermal Energy (UP) Private Limited (MTEUPPL), a subsidiary of Adani Power Limited has now applied for fresh terms of reference (TOR). The proposal states it's for a 2x800 MW Coal based Ultra Super Critical Thermal Power Project (TPP)... "

As per the report of the Principal Chief Conservator of Forests (Wildlife), U.P., Lucknow, letter dated 03.02.2025 (Annexure-B) with regard to Hon'ble NGT order dated 23.07.2024, it is stated that environmental clearance procedures are beyond the jurisdiction of the Forest Department. Hence, no comments are required on this point.

iii. **PARA 6**

"...6. It is further stated that the entire area of approximately 1000 acres where the project is proposed is surrounded by notified Reserve Forest in all directions and is located deep inside the Marihan Forest Range of the Mirzapur Division. This area is significantly important



for wildlife and catchment of several rivers which flows and originate right inside the project site...


As per the report of the Principal Chief Conservator of Forests (Wildlife), U.P., Lucknow, letter dated 03.02.2025 (Annexure-B) with regard to Hon'ble NGT order dated 23.07.2024, it is stated that the project site at Village DadariKhurd, Tehsil-Sadar, District-Mirzapur is situated adjoining Danti Reserved Forest (south), Sukhmaai Reserved Forest (north), and Dadhiran Reserved Forest (east). Hence, the presence of wildlife in the vicinity is natural. However, no specific wildlife population data is maintained for the particular location.

iv. **PARA 7**

"...7. The above news item indicates violation of the provisions of The Environment (Protection) Act, 1986 and Forest (Conservation) Act, 1980..."

As per the report of the Principal Chief Conservator of Forests (Wildlife), U.P., Lucknow, letter dated 03.02.2025 (Annexure-B) with regard to Hon'ble NGT order dated 23.07.2024, it is stated that No deforestation or non-forestry activity has been verified within the Reserved Forest area.

f



8. Hence, the present affidavit is being filed for the kind consideration and perusal of this Hon'ble Tribunal.

9. I state that everything stated above has been stated by me in my official capacity on and derived from the approved instructions dated 05.02.2025 and I state that nothing material has been concealed therefrom.


DEPONENT

VERIFICATION

Verified at **NOIDA** on this 31st day of MAY, 2025, that the contents of the above affidavit from paragraphs 1 to 9 are believed to be true and correct to the best of my knowledge and belief. No part of it is false and nothing material has been concealed therefrom.


DEPONENT



21 MAY 2025

अतिमहत्वपूर्ण/नियत तिथि 21.03.2025/ई-मेल द्वारा

कार्यालय प्रधान मुख्य वन संरक्षक और विभागाध्यक्ष, उत्तर प्रदेश, लखनऊ

पत्रांक-को0के0 2728 / 6ई-2(NGT) लखनऊ, दिनांक, मार्च, 18-2025.

सेवा में,

मुख्य वन संरक्षक,
मीरजापुर मण्डल,
मीरजापुर।

व्यक्तिगत ध्यानाकर्षण



विषय- मा0 राष्ट्रीय हरित अधिकरण नई दिल्ली द्वारा Original Application No. 883/2024 News item Titled "Experts Flags Large-scale clearing of vegetation in Mirzapur Forest" Appearing in the Hindustan Times Dated 03.07.2024 के सम्बन्ध में।

संदर्भ- 1. पर्यावरण, वन एवं जलवायु परिवर्तन अनुभाग-2 का शासकीय पत्र-एन0जी0टी0 39/81-2-2025, दिनांक 18.03.2025.

2. इस कार्यालय के पत्र-को0के0 2354/6ई-2 (एन0जी0टी0), दि0 06.02.2025 एवं पत्र को0के0 2707/6ई-2 (एन0जी0टी0), दि0 17.03.2025 (जो शासन को सम्बोधित एवं आपको पृष्ठांकित है).

महोदय,

उपरोक्त संदर्भित शासकीय पत्र दिनांक 18.03.2025 द्वारा निम्न निर्देश प्राप्त हुए हैं, जिसका प्रभावी अंश निम्न है-

है-

".....2. इस सम्बन्ध में मुझे यह कहने का निर्देश हुआ है कि उक्त संदर्भित पत्र दिनांक 06.02.2025 एवं दिनांक 17.03.2025 के क्रम में प्रस्तावित शपथ-पत्र हेतु उल्लिखित बिन्दुवार आख्या पर निम्नलिखित शर्तों एवं प्रतिबन्धों के अधीन अनुमति प्रदान की जाती है-

(क) विभागाध्यक्ष कार्यालय द्वारा बिन्दुवार आख्या में अंकित तथ्यों को पुनः मूल अभिलेखों से मिलान करा लिया जायेगा तथा शासकीय हितों को ध्यान में रखते हुए मा0 न्यायाधिकरण में सममानागत प्रतिशपथ-पत्र आदि दाखिल कराकर प्रभावी पैरवी सुनिश्चित की जायेगी तथा मा0 न्यायाधिकरण से पारित आदेशों से कार्यवाही प्रस्ताव सहित शासन को समय-समय पर अवगत कराया जायेगा।

(ख) विज्ञप्ति संख्या-817/XIV दिनांक 11.10.1952 को यदि त्रुटिपूर्ण पाया जाए तो उसके संशोधन में अपेक्षित आवश्यक कार्यवाही सुनिश्चित की जाए।....."

अतः उक्त विषयक प्रकरण में आपको निर्देशित किया जाता है कि-

i- उक्त वर्णित शासकीय आदेश के बिन्दु-2(क) में उल्लिखित पत्र दि0 06.02.2025 एवं दि0 17.03.2025 (पो0डी0एफ0 प्रति ई-मेल पर पुनः प्रेषित) के अनुपालन में आप तत्काल बाद में आवद्ध श्री भवतपाल सिंह जादीन, स्थायी अधिवक्ता, मा0 एन0जी0टी0 से सम्बन्ध स्थापित कर अधोहस्तकारी की ओर से प्रति शपथ-पत्र दि0 21.03.2025 से पूर्व दाखल करना सुनिश्चित करें व मा0 न्यायालय में आवद्ध अधिवक्ताओं को ब्रिफ करते हुए सुनवाई के समय सुसंगत अभिलेखों के साथ उनके सहयोगार्थ उपस्थित रहे तथा कृत कार्यवाही से संतुष्ट करें।

ii- उक्त वर्णित शासकीय पत्र के पैरा-2(ख) पर वर्णित अपेक्षित कार्यवाही के जो निर्देश प्राप्त हुए हैं इस सम्बन्ध में आपके पत्र 2672/मी0के0/10रिट, दिनांक 17.03.2025 पर मुख्य वन संरक्षक, भू-अभिलेख एवं वन बन्दोबस्त, उ0प्र0, लखनऊ से सम्बन्ध स्थापित कर वर्णित अपेक्षित कार्यवाही करना सुनिश्चित करें।

प्रकरण अतिमहत्वपूर्ण है एवं शासन की प्राथमिकता में है। अतः इसमें आपका व्यक्तिगत ध्यानाकर्षण एवं त्वरित कार्यवाही उक्त बिन्दु-i एवं ii पर उक्तानुसार की जाए।

संलग्नक-1. शासकीय पत्र दिनांक 18.03.2025।

2. को0के0 2354/6ई-2 (एन0जी0टी0), दि0 06.02.2025.

3. को0के0 2707/6ई-2 (एन0जी0टी0), दि0 17.03.2025.

(सुनील कौशरी)
प्रधान मुख्य वन संरक्षक और विभागाध्यक्ष,
उ0प्र0, लखनऊ।

o/c

संख्या- 2720/(1) उक्तदिनांकित।

प्रतिलिपि-

1. प्रमुख सचिव, पर्यावरण, वन एवं जलवायु परिवर्तन अनुभाग-2, उ०प्र० शासन को संदर्भित पत्र दिनांक 18.03.2025 के क्रम में दिये गये निर्देश पर सूचनार्थ एवं आवश्यक कार्यवाही हेतु प्रेषित।
2. श्री नंवरपाल सिंह जादौन, स्थायी अधिकार, मा० एन०जी०टी० को संदर्भित शासकीय पत्र दिनांक 18.03.2025 को संलग्न करते हुए इस अनुसंध के साथ प्रेषित कि शासन के उक्त पत्र में उल्लिखित संदर्भित पत्र को०के० 2354/ईई-2 (एन०जी०टी०), दि० 05.02.2025 एवं पत्र को०के० 2707/ईई-2 (एन०जी०टी०), दि० 17.03.2025 को ई-मेल के माध्यम से आपको प्रेषित है।

इस सम्बन्ध में मुख्य वन संरक्षक, मीरजापुर मण्डल, मीरजापुर को खजानानुसार दिये गये निर्देश की वह आपसे व्यक्तिगत समन्वय कर छिपिंग करें एवं अधोहस्ताक्षरी की ओर से (मुख्य वन संरक्षक, मीरजापुर मण्डल, मीरजापुर) को प्रति शपथ-पत्र मा० एन०जी०टी० में दायित्व करने हेतु अधिकृत कर दिया गया है। बाद दिनांक 21.03.2025 को नियत है।

(सुनील बाघरी)

प्रधान मुख्य वन संरक्षक और विभागाध्यक्ष,
उ०प्र०, लखनऊ।

व्यक्तिगत ध्यानाकर्षण

संख्या- 2720/(2) उक्तदिनांकित।

प्रतिलिपि-

1. प्रधान मुख्य वन संरक्षक, वन एवं वन्यजीव, उ०प्र०, लखनऊ को उनके पत्र 2054/10-1(कोर्टकेस), दि० 03.02.2025 के क्रम में सूचनार्थ एवं आवश्यक कार्यवाही हेतु प्रेषित।
2. प्रधान मुख्य वन संरक्षक, अनुसंधान एवं कार्ययोजना, उ०प्र०, लखनऊ को उनके पत्र 187/एन०जी०टी०, दि० 09.01.2025 के क्रम में सूचनार्थ एवं आवश्यक कार्यवाही हेतु प्रेषित।

(सुनील बाघरी)

प्रधान मुख्य वन संरक्षक और विभागाध्यक्ष,
उ०प्र०, लखनऊ।

व्यक्तिगत ध्यानाकर्षण

संख्या- 2720/(3) उक्तदिनांकित।

प्रतिलिपि-

1. मुख्य वन संरक्षक, भू-अभिलेख एवं वन बन्दोबस्त, उ०प्र०, लखनऊ को संदर्भित पत्र शासकीय पत्रांक-एन०जी०टी० 39/81-2-2025, दिनांक 18.03.2025 (स्कैन प्रति ई-मेल पर) के बिन्दु-2(ख) पर दिये गये निर्देश पर समुचित अग्रोत्तर कार्यवाही हेतु प्रेषित।
2. मुख्य वन संरक्षक/नोडल अधिकारी, वन संरक्षण एवं संवर्धन अधिनियम-1980 (यथा संशोधित), उ०प्र०, लखनऊ को संदर्भित पत्र शासकीय पत्रांक-एन०जी०टी० 39/81-2-2025, दिनांक 18.03.2025 (स्कैन प्रति ई-मेल पर) के बिन्दु-2 (ख) पर दिये गये निर्देश पर समुचित अग्रोत्तर कार्यवाही हेतु प्रेषित।
3. मुख्य वन संरक्षक, कोर्टकेस, उ०प्र०, लखनऊ को सूचनार्थ एवं अग्रोत्तर आवश्यक कार्यवाही हेतु प्रेषित।

संलग्नक:-उपरोक्तानुसार।

(सुनील बाघरी)

प्रधान मुख्य वन संरक्षक और विभागाध्यक्ष,
उ०प्र०, लखनऊ।

o/c

कोर्टवेस/समयबद्ध
संख्या-एन.जी.टी.39/81-2-2025

प्रेषक,

शैलेन्द्र कुमार,
उप सचिव,
उ०प्र० शासन।

सेवा में,

प्रधान मुख्य वन संरक्षक और विभागाध्यक्ष,
उत्तर प्रदेश लखनऊ।

उपस्थित

संख्या-एन.जी.टी.39/81-2-2025

रजि. नं० 427

सा.सं० C.O.N.O.T

दिनांक 18/3/2024

पर्यावरण, वन एवं जलवायु परिवर्तन अनुभाग-2 लखनऊ; दिनांक 18-03-2025

विषय:- मा० राष्ट्रीय हरित अधिकरण नई दिल्ली द्वारा Original Application No. 883/2024 News Item Titled "Exports Flag Large-Scale Clearing of Vegetation in Mirzapur Forest" Appearing In The Hindustan Times Dated 03.07.2024 के सम्बन्ध में।

महोदय,

उपर्युक्त विषयक अपने पत्रक-को०के०-2354/6ई-2 (एन०जी०टी०) दिनांक 05.02.2025 एवं पत्रक-को०के०-2707/6ई-2 (एन०जी०टी०) दिनांक 17.03.2025 का कृपया सन्दर्भ ग्रहण करने का कष्ट करें, जिसके माध्यम से ओ०ए० संख्या-883/2024 में मा० न्यायाधिकरण द्वारा पारित आदेश दिनांक 23.07.2024 के क्रम में प्रस्तावित शपथ-पत्र हेतु बिन्दुवार आख्या पर अनुमोदन प्रदान किये जाने का अनुरोध किया गया है।

2- इस सम्बन्ध में मुझे यह कहने का निदेश हुआ है कि उक्त संदर्भित पत्र दिनांक 05.02.2025 एवं दिनांक 17.03.2025 के क्रम में प्रस्तावित शपथ-पत्र हेतु उल्लिखित बिन्दुवार आख्या पर निम्नलिखित शर्तों एवं प्रतिबंधों के अधीन अनुमति प्रदान की जाती है :-

(क)- विभागाध्यक्ष कार्यालय द्वारा बिन्दुवार आख्या में अंकित तथ्यों को पुनः मूल अभिलेखों से मिलान करा लिया जायेगा तथा शासकीय हितों का ध्यान में रखते हुये मा० न्यायाधिकरण में समायन्तर्गत प्रतिशपथ पत्र आदि दखिल कराकर प्रभावी पैरवी सुनिश्चित की जायेगी तथा मा० न्यायाधिकरण द्वारा पारित आदेशों से, कार्यवाही प्रस्ताव सहित शासन को समय-समय पर अवगत कराया जायेगा।

(ख)- दिनसि संख्या-617/XIV, दिनांक 11.10.1952 को यदि वुटिपूर्ण पाया जाए तो उसके संशोधन के सम्बन्ध में अग्रेतर आवश्यक कार्यवाही सुनिश्चित की जाय।

अतः अनुरोध है कि कृपया प्रस्तुत वाद में उपरोक्तानुसार अग्रेतर आवश्यक कार्यवाही सुनिश्चित कराने का कष्ट करें।

भवदीय,

Signed by

Shailendra Kumar

(शैलेन्द्र कुमार)

उप सचिव।

Date: 18-03-2025 20:51:06

संख्या एवं दिनांक तदैवा

प्रतिलिपि- मुख्य वन संरक्षक, कोर्टवेस उत्तर प्रदेश लखनऊ को उपरोक्तानुसार सूचनाएँ एवं आवश्यक कार्यवाही हेतु प्रेषित।

भवदीय,

(शैलेन्द्र कुमार)

उप सचिव।

कार्यालय प्रधान मुख्य वन संरक्षक और विभागाध्यक्ष, उत्तर प्रदेश, लखनऊ।
पत्रांक-को०के०-2354/6ई-2 (एन०जी०टी०) दिनांक, लखनऊ, फरवरी 05, 2025

सेवा में,

प्रमुख सचिव,
उ०प्र० शासन,
पर्यावरण, वन एवं जलवायु परिवर्तन अनुभाग-2,
लखनऊ।

विषय: मा० राष्ट्रीय हरित अधिकरण, नई दिल्ली द्वारा Original Application No. 883/2024 News Item Titled "Experts Flag Large-Scale Clearing of Vegetation in Mirzapur Forest" Appearing in The Hindustan Times Dated 03.07.2024 में पारित आदेश दिनांक 23.07.2024.

संदर्भ: मा० एन०जी०टी० का आदेश दि० 23.07.2024 (स्कैन प्रति ई-मेल पर)।

महोदय,

विषयगत प्रकरण मा० न्यायाधिकरण के आदेश दि० 23.07.2024 में जो मीरजापुर वन प्रभाग अन्तर्गत मड़िहान रेंज के ग्राम-ददरी खुर्द में मीरजापुर थर्मल एनर्जी यूपी प्रा०लि० द्वारा वनस्पतियों की सफाई/वन भूमि पर वनों की कटाई/सड़क-मार्ग सहित/अन्य निर्माण कार्य आदि बिन्दुओं पर प्रधान मुख्य वन संरक्षक एवं विभागाध्यक्ष, उ०प्र० एवं प्रधान मुख्य वन संरक्षक, वन्य जीव, उ०प्र० से रिपोर्ट की अपेक्षा की गयी है।

2. तत्कम में कार्यालय प्रधान मुख्य वन संरक्षक और विभागाध्यक्ष उ०प्र० लखनऊ के पत्र संख्या-1426/6ई-2 (एन०जी०टी०) दिनांक 25.10.2024 द्वारा प्रधान मुख्य वन संरक्षक, अनुश्रवण एवं कार्ययोजना, उ०प्र० लखनऊ की अध्यक्षता में एक समिति का गठन किया गया, तथा वन्यजीव से सम्बन्धित विषयों पर मा० एन०जी०टी० के आदेश दि० 23.07.2024 पर इस कार्यालय के पत्रांक-2191/6ई-2 (एन०जी०टी०) दिनांक 15.01.2025 से प्रधान मुख्य वन संरक्षक, वन्य जीव, उ०प्र० से आख्या मांगी गयी थी जो द्वय आख्या (संलग्नक-अ एवं संलग्नक-ब) संलग्न कर अवलोकनार्थ प्रेषित है।

अतः शासन से अनुरोध है कि मा० एन०जी०टी० के आदेश दि० 23.07.2024 (इण्टरनेट प्रति संलग्न) के अनुपालन में उक्त संलग्न प्रस्तर-2 पर की गयी कार्यवाही के कम में तदनुसार संलग्न प्रस्तावित शपथ-पत्र की आख्या (संलग्नक-स) का अवलोकन कर अनुमोदन प्रदान करने की कृपा करें ताकि मा० एन०जी०टी० में नियत तिथि दि० 19.02.2025 से पूर्व दाखिल किया जा सके।

संलग्नक-उपरोक्तानुसार।

सचिव
(सुनील चौधरी)

प्रधान मुख्य वन संरक्षक और विभागाध्यक्ष,
उ०प्र०, लखनऊ।

संख्या-2354 / (1)तददिनांकित।

प्रतिलिपि निम्न अधिकारियों को मा० एन०जी०टी० के आदेश दि० 23.07.2024 के कम में सूचनार्थ एवं अग्रेत्तर आवश्यक कार्यवाही हेतु प्रेषित-

1. प्रधान मुख्य वन संरक्षक, वन्य जीव, उ०प्र०।
2. प्रधान मुख्य वन संरक्षक, अनुश्रवण एवं कार्ययोजना, उ०प्र०।
3. मुख्य वन संरक्षक, मीरजापुर मण्डल, मीरजापुर को मा० एन०जी०टी० के आदेश दि० 23.07.2024 के कम में इस निर्देश के साथ प्रेषित कि शासन से परस्पर समन्वय कर तदनुसार संलग्न प्रस्तावित शपथ-पत्र की आख्या (संलग्नक-स) पर शासन से अनुमोदन कराना सुनिश्चित करें एवं अधोहस्ताक्षरी की ओर से निर्धारित तिथि 19.02.2025 से पूर्व हस्ताक्षरोपरान्त दाखिल करवाना सुनिश्चित करें।

(सुनील चौधरी)

प्रधान मुख्य वन संरक्षक और विभागाध्यक्ष,
उ०प्र०, लखनऊ।

मा० राष्ट्रीय हरित अधिकरण, नई दिल्ली द्वारा Original Application No. 883/2024 News Item Titled "Experts Flag Large-Scale Clearing of Vegetation in Mirzapur Forest" Appearing in The Hindustan Times Dated 03.07.2024 में पारित आदेश दिनांक 23.07.2024 के क्रम में आख्या—

1. मा० न्यायाधिकरण के द्वारा दिनांक 23.07.2024 को आदेश पारित किया गया है, जो निम्नवत् है—

2. The matter relates to the large scale clearing of a deemed forest area in Mirzapur, Uttar Pradesh for a thermal power project being developed by the Adani Group. As per the article, environmentalists have highlighted large-scale clearing of vegetation using heavy machinery, and construction of roads and other structures in a forested area adjoining Dadri Khurd in Marahan Range of Mirzapur Forest Division of Uttar Pradesh.
3. The article states that the area was to be notified a forest in 1952, but wasn't, and now risks being developed under the terms of The Forest Conservation Amendment Act or the Van (Sanrakshan Evam Samvardhan) Adhiniyam 2023 which exempts unrecorded deemed forests altogether from its purview, paving way for their diversion for various infrastructure and other projects.
4. The article highlights that this area is part of the proposed Sloth Bear Conservation Reserve and is a crucial habitat for exceptionally rich and threatened wildlife of the savannah and tropical dry deciduous hill forests of the unique Vindhyan-Kaimoor ecosystem. This ecosystem also includes at least 24 terrestrial animals listed in Schedule I of the Wildlife Protection Act 1972. Species documented in the area include Sloth Bear, Leopard, Bengal Fox, Striped Hyena, Asiatic Wild Cat, Rusty Spotted Cat, Sambar, Chinkara, Blackbuck and Mugger Crocodile. The range is also a haven for birding, with grassland species such as the Indian Courser, Yellow-Wattled Lapwing, Sandgrouse, Savannah Nightjar and several other species, many of which are endemic, threatened, and migratory.
5. The article also brings to light that the same site was once proposed for a 1320 MW Coal-based Thermal Power Plant by M/S Welspun Energy UP) Pvt Ltd, which was later transferred to Mirzapur Energy (UP) Pvt Ltd. When the project was still with Welspun Energy, its environmental clearance was set aside by the Principal Bench of the National Green Tribunal in Debadipto Sinha v. Union of India on December 21 2016, with a direction to restore the site to its original condition. Mirzapur Thermal Energy (UP) Private Limited (MTEUPPL), a subsidiary of Adani Power Limited has now applied for fresh terms of reference (TOR). The proposal states it's for a 2x800 MW Coal based Ultra Super Critical Thermal Power Project (TPP).
6. It is further stated that the entire area of approximately 1000 acres where the project is proposed is surrounded by notified Reserve Forest in all directions and is located deep inside the Marahan Forest Range of the Mirzapur Division. This area is significantly important for wildlife and catchment of several rivers which flows and originate right inside the project site. 3
7. The above news item indicates violation of the provisions of The Environment (Protection) Act, 1986 and Forest (Conservation) Act, 1980...."

2. उक्त प्रकरण मीरजापुर वन प्रभाग अन्तर्गत मड़िहान रेंज के ग्राम—ददरी खुर्द में मीरजापुर थर्मल एनर्जी यूपी प्रा०लि० द्वारा वनस्पतियों की सफाई/वन भूमि से वनों की कटाई एवं छटाई/सड़क—मार्ग सहित अन्य निर्माण कार्य आदि बिन्दुओं पर प्रधान मुख्य वन संरक्षक एवं विभागाध्यक्ष एवं प्रधान मुख्य वन संरक्षक (वन्य जीव) से प्रतिक्रिया की अपेक्षा की गयी है।

3. उक्त के क्रम में—

(अ) प्रधान मुख्य वन संरक्षक और विभागाध्यक्ष उ०प्र० लखनऊ द्वारा मा० एन०जी०टी० के उक्त आदेश दि० 23.07.2024 पर अपने कार्यालय के पत्रांक—1426/ 6ई—2 (एन०जी०टी०) दिनांक 25 अक्टूबर 2024 से समिति का गठन किया गया, जिस पर समिति द्वारा अंतिम बैठक कर दि० 02.01.2025 को प्रधान मुख्य वन संरक्षक और विभागाध्यक्ष, उ०प्र०, लखनऊ को विस्तृत रिपोर्ट (संलग्नक—अ) प्रस्तुत की गयी। (रिपोर्ट की प्रति संलग्न— (अ) है।

(ब) प्रधान मुख्य वन संरक्षक और विभागाध्यक्ष उ०प्र० लखनऊ के पत्रांक 2191/6ई—2—एन०जी०टी० दिनांक 15.01.2025 द्वारा प्रधान मुख्य वन संरक्षक (वन्य जीव), लखनऊ से मा० एन०जी०टी० के आदेश दिनांक 23.07.2024 के बिन्दु संख्या—4,5,6 व 7 पर आख्या मांगी

गयी थी, जिसके अनुपालन में प्रधान मुख्य वन संरक्षक (वन्य जीव), लखनऊ अपने कार्यालय के पत्रांक 2054/10-1(कोर्ट केस) दिनांक 03.02.2025 के माध्यम से रिपोर्ट उपलब्ध करायी है। (रिपोर्ट की प्रति संलग्न- (ब) है।)

1- मा0 एन0जी0टी0 के उक्त आदेश दि0 23.07.2024 एवं प्रधान मुख्य वन संरक्षक और विभागाध्यक्ष, उ0प्र0 लखनऊ द्वारा गठित समिति दि0 25.10.2024 पर निष्कर्ष निम्नवत् है—

(अ) मा0 एन0जी0टी0 के उक्त आदेश दि0 23.07.2024 के प्रस्तर-2 पर समिति की उक्त रिपोर्ट के आधार पर यह निष्कर्ष पाया जाता है कि जनपद मीरजापुर के मडिहान रेंज अन्तर्गत ग्राम ददरी खुर्द में शासकीय निर्देशों के क्रम में गठित जनपद स्तरीय समिति द्वारा चिन्हित "वन स्वरूप क्षेत्र" के रूप में कोई भी भूमि चिन्हित नहीं है। साथ ही मिर्जापुर थर्मल एनर्जी यू0पी0प्रा0लि0 द्वारा प्रस्तावित परियोजना में ग्राम ददरी खुर्द में भारतीय वन अधिनियम, 1927 की धारा 20 से आच्छादित भूमि कुल 262.16 एकड़ में से 1.63 हे0 भाग पहुँचमार्ग एवं पाइपलाइन के लिए गैर वानिकी कार्य हेतु प्रस्तावित है। इसकी विधिवत् अनुमति हेतु वन संरक्षण एवं संवर्धन अधिनियम, 1980 के अन्तर्गत प्रस्ताव प्रक्रियाधीन है।

(ब) समिति द्वारा अपने रिपोर्ट दिनांक 02.01.2025 में विज्ञप्ति संख्या-617/XIV दिनांक 11.10.1952 के सम्बन्ध में निम्न रूप से उल्लेख किया है—“विज्ञप्ति संख्या- 617/XIV दिनांक 11.10.1952 के सम्बन्ध में विशेष सचिव, उ0प्र0 शासन पर्यावरण वन एवं जलवायु परिवर्तन अनुभाग-2 लखनऊ के पत्र संख्या-1705/81-2-2019-800(64)/2016 दि0 26.08.2019 (संलग्नक-4) के अनुपालन में जिलाधिकारी मीरजापुर द्वारा राजस्व विभाग एवं वन विभाग की संयुक्त टीम का गठन कर स्पष्ट आख्या मय अभिलेख उपलब्ध कराने की अपेक्षा की गयी। तत्क्रम में कार्यालय जिलाधिकारी मीरजापुर का पत्रांक-1916/जि0मू0व्य0 ली0-2023/थर्मल ए0यू0पी0प्रा0लि0 दिनांक 29 फरवरी, 2024 द्वारा प्रेषित संयुक्त जॉच रिपोर्ट दिनांक 28.02.2024 का परीक्षण किया गया, जिसमें स्पष्ट किया गया है कि शासनादेश संख्या-617/XIV दिनांक 11.10.1952 के शेड्यूल-2 के अन्तर्गत ग्राम-ददरी खुर्द में उपलब्ध समस्त भूमि (264.88 एकड़) वन विभाग को उपलब्ध करा दी गयी थी एवं शेष भूमि तत्समय ही उपलब्ध न होने के कारण वन विभाग को दिया जाना सम्भवन नहीं था एवं वर्तमान में भी सम्भवन नहीं है एवं इस प्रकार अन्य खातों की भूमि जिसमें वेलस्पन के द्वारा क्रय की गयी भूमि सम्मिलित है, वह निहित वन के रूप में नहीं है एवं वन से आच्छादित नहीं है।

(स) जिलाधिकारी मीरजापुर द्वारा अपने कार्यालय पत्र दिनांक 29.02.2024 (संलग्नक-7) के माध्यम से प्रेषित रिपोर्ट में स्पष्ट रूप से उल्लिखित किया गया है कि दिनांक 11.10.1952 वन विभाग के गजट नोटिफिकेशन सं0-617 में जिला मीरजापुर के ग्राम-ददरी खुर्द हेतु सूची के पृष्ठ संख्या-1225 के क्रम सं0-244 व 248 पर ग्राम-ददरी खुर्द के सम्बन्ध में क्रमशः 800 व 843 एकड़ क्षेत्रफल दर्ज है। जबकि 1359 फसली खसरा (वर्ष 1952) में उक्त गाँव का कुल रकबा 1209.562 एकड़ है।

अतः राजस्व अभिलेख से स्पष्ट रूप से प्रमाणित होता है कि वन विभाग के 1952 के नोटिफिकेशन में उल्लिखित वन भूमि का कुल रकबा 1643 एकड़ त्रुटिपूर्ण है यह किसी भी स्थिति में राजस्व ग्राम की कुल रकबा 1209.562 एकड़ से अधिक नहीं हो सकता।

- (द) यह भी उल्लेखनीय है कि विज्ञप्ति सं०-5564/XIV दिनांक 27 दिसम्बर, 1955 में भारतीय वन अधिनियम 1927 की धारा-4 के अन्तर्गत ग्राम ददरी खुर्द के सम्बन्ध में 800 एकड़ भूमि का नोटिफिकेशन जारी किया गया है, जिसका पुनः आंशिक परिष्कार करते हुए विज्ञप्ति सं०-23(2)36(ब)/14-1-67, दिनांक 24 जुलाई, 1967 द्वारा भारतीय वन अधिनियम 1927 की धारा-4 के अन्तर्गत ग्राम ददरी खुर्द के सम्बन्ध में मात्र 264.88 एकड़ (423 बीघा 12 बिस्वा) भूमि का नोटिफिकेशन जारी हुआ। इसी के अनुरूप ही विज्ञप्ति सं०-4646/14-2-20(41)-77 दिनांकित 20.07.1977 द्वारा भारतीय वन अधिनियम 1927 की धारा-20 के अन्तर्गत कुल 06 गाटो-01 मि०, 24 मि०, 73/1, 74 मि०, 184 एवं 185 कुल रकबा 419 बीघा 09 बिस्वा अर्थात् 262.29 एकड़ का आरक्षित वन के रूप में प्रकाशित हुआ है जो वर्तमान खतौनी में दर्ज है।

विशेष सचिव उ०प्र०, शासन पर्यावरण, वन एवं जलवायु परिवर्तन अनुभाग-2 के पत्र दिनांक 26.08.2019 (संलग्नक-4) के अनुपालन में जिलाधिकारी मीरजापुर के पत्र दिनांक 29.02.2024 (संलग्नक-7) द्वारा प्रेषित संयुक्त जाँच रिपोर्ट में इस तथ्य की पुष्टि की जा चुकी है कि वेलस्पन द्वारा क्रय की गयी भूमि में निहित वन सम्मिलित नहीं है। जिलाधिकारी मीरजापुर द्वारा प्रेषित उक्त रिपोर्ट को प्रभागीय वनाधिकारी मीरजापुर द्वारा अपने कार्यालय पत्र दिनांक 02 मार्च, 2024 के माध्यम से विशेष सचिव, उ०प्र० शासन, पर्यावरण, वन एवं जलवायु परिवर्तन अनुभाग-2 को सम्बोधित करते हुए प्रतिलिपि मय संलग्नक अपर मुख्य सचिव, उ०प्र० शासन, लखनऊ व मुख्य वन संरक्षक/नोडल वन अधिकारी उ०प्र०, लखनऊ को उनके पत्रांक 398/11-सी-एफटी/यू०पी०/थर्मल/14236/2015 लखनऊ दिनांक 27.08.2019 के क्रम में प्रेषित की गयी।

- (घ) उ०प्र० शासन के पत्र दिनांक 26.08.2019 (संलग्नक-4) के अनुपालन में जिलाधिकारी मीरजापुर कार्यालय/राजस्व विभाग (Regarding Land issues: Custodian Government/Revenue Department) द्वारा प्रश्नगत भूमि के सम्बन्ध में स्पष्ट रूप से कहा गया है कि वेलस्पन द्वारा क्रय की गयी भूमि में निहित वन सम्मिलित नहीं है। अतः विज्ञप्ति सं०-617 के सम्बन्ध में जिलाधिकारी मीरजापुर के पत्र दिनांक 29.02.2024 (संलग्नक-7) की संयुक्त रिपोर्ट प्रतीत है।

- 2- मा० एन०जी०टी० द्वारा पारित आदेश दि० 23.07.2024 पर वन्यजीव से सम्बन्धित प्रस्तर-4, 5, 6 एवं 7 है, प्रधान मुख्य वन संरक्षक और विभागाध्यक्ष, उ०प्र०, लखनऊ के पत्रांक 2191/ई-2-एन०जी०टी० दिनांक 15.01.2025 द्वारा रिपोर्ट मांगी गयी थी, जिस पर प्रधान मुख्य वन संरक्षक, वन्य जीव उ०प्र०, लखनऊ की रिपोर्ट

पत्रांक-2054/10-1(कोर्ट केस) दि० 03.02.2025 (संलग्नक-ब) संलग्न कर प्रेषित पर निष्कर्ष निम्न है-

-पैरा-4 मा० एन०जी०टी० के आदेश दि० 23.07.2024 के अनुसार प्रधान मुख्य वन संरक्षक, वन्य जीव उ०प्र०, लखनऊ की रिपोर्ट पत्रांक-2054/10-1(कोर्ट केस) दि० 03.02.2025 (संलग्नक-ब) के अनुसार उल्लेख है कि "प्रधान मुख्य वन संरक्षक, वन्य जीव उ०प्र०, लखनऊ के पत्रांक 389/26-11(वैलेस्पन एनर्जी) दि० 15.10.2014 द्वारा Biodiversity Assessment and Preparation of Conservation Management Plan (Including wildlife) सशर्त अनुमोदित किया गया है।"

-पैरा-5 मा० एन०जी०टी० के आदेश दि० 23.07.2024 के अनुसार प्रधान मुख्य वन संरक्षक, वन्य जीव उ०प्र०, लखनऊ की रिपोर्ट पत्रांक-2054/10-1(कोर्ट केस) दि० 03.02.2025 (संलग्नक-ब) के अनुसार उल्लेख है कि "पर्यावणीय अनुमति सम्बन्धित कार्यवाही से आच्छादित है, जो वन विभाग के क्षेत्राधिकार में नहीं है।" अतः इस बिन्दु पर कोई टिप्पणी की आवश्यकता नहीं है।

-पैरा-6 मा० एन०जी०टी० के आदेश दि० 23.07.2024 के अनुसार प्रधान मुख्य वन संरक्षक, वन्य जीव उ०प्र०, लखनऊ की रिपोर्ट पत्रांक-2054/10-1(कोर्ट केस) दि० 03.02.2025 (संलग्नक-ब) के अनुसार उल्लेख है कि "कथित कय की गयी परियोजना भूमि ग्राम दादरी खुर्द, तहसील-सदर, जिला-मीरजापुर की सीमा से जुड़े दक्षिण में दांती आरक्षित वन, उत्तर में सुखनई आरक्षित वन तथा पूरब में दाढ़ीराम आरक्षित वन स्थित है। जिसमें वन्यजीवों का वास होना स्वभाविक है। परन्तु वन्यजीवों के स्थल विशेष सम्बन्धित कोई आकड़ें संधारित नहीं है।"

-पैरा-7 मा० एन०जी०टी० के आदेश दि० 23.07.2024 के अनुसार प्रधान मुख्य वन संरक्षक, वन्य जीव उ०प्र०, लखनऊ की रिपोर्ट पत्रांक-2054/10-1(कोर्ट केस) दि० 03.02.2025 (संलग्नक-ब) के अनुसार उल्लेख है कि ".....आरक्षित वन क्षेत्रों से किसी प्रकार की कटान एवं गैर वानिकी की पुष्टि नहीं हुई है।"

अतः अनुरोध है कि उपरोक्त बिन्दुओं के आधार पर तदनुसार संलग्न प्रस्तावित शपथ-पत्र की आख्या का अवलोकन कर अनुमोदन प्रदान करने की कृपा करें जिससे मा० एन०जी०टी० में अधोहस्ताक्षरी की ओर से नियत तिथि दि० 19.02.2025 से पूर्व शपथ-पत्र दाखिल किया जा सके।
संलग्नक-उपरोक्तानुसार।

(सुनील चौधरी)

प्रधान मुख्य वन संरक्षक और विभागाध्यक्ष,
उ०प्र०, लखनऊ।

कार्यालय प्रधान मुख्य वन संरक्षक, अनुश्रवण एवं कार्ययोजना, उत्तर प्रदेश लखनऊ।

पत्रांक: 157 / एन0जी0टी0 दिनांक: लखनऊ : जनवरी 2025

सेवा में,

प्रधान मुख्य वन संरक्षक और विभागाध्यक्ष,
उत्तर प्रदेश, लखनऊ।

वीरगञ्ज, वन संरक्षण एवं वन प्रशासन (फॉरेस्ट कंजर्वेशन)

पत्रांक: 157

संख्या: C.O.N.S.T

दिनांक: 15/01/2025

(420)

विषय:- माननीय एन0जी0टी0 में दायर ओ0ए0संख्या-883/2024 में पारित आदेश दिनांक 23.07.2024

CCFCCC

सन्दर्भ:- आपके कार्यालय का कार्यालय आदेश संख्या-1426/6-ई-2एन0जी0टी0/दिनांक 25.10.2024

PCCF
10/01/25

महोदय,

विषयांकित प्रकरण में संदर्भित कार्यालय आदेश द्वारा प्रधान मुख्य वन संरक्षक, अनुश्रवण एवं कार्ययोजना, उत्तर प्रदेश लखनऊ की अध्यक्षता में पाँच सदस्यीय जाँच समिति का गठन करते हुए रिपोर्ट प्रस्तुत किये जाने हेतु निर्देशित किया गया था।

उपरोक्त गठित जाँच समिति की रिपोर्ट संलग्न कर अग्रोत्तर कार्यवाही हेतु सादर प्रेषित है।

संलग्नक:- उपरोक्तानुसार।

COSC (PBT)

11/30/2025
CCFCCC/DRCG
13-01-25

भवदीया,

(अनुराधा वेगूरी)

अध्यक्ष,

जाँच समिति/प्रधान मुख्य वन संरक्षक,
अनुश्रवण एवं कार्ययोजना,
उत्तर प्रदेश लखनऊ

मा0 न्यायालय राष्ट्रीय हरित अधिकरण, नई दिल्ली द्वारा Original Application No. 883/2024 News Item Titled "Experts Flag Large-Scale Clearing of Vegetation in Mirzapur Forest" Appearing in के सम्बन्ध में कार्यालय प्रधान मुख्य वन संरक्षक और विभागाध्यक्ष उ0प्र0 लाखनऊ के पत्रसंख्या-1426/6ई-2 (एन0जी0टी0) दिनांक 25 अक्टूबर 2024 से गठित समिति प्रधान मुख्य वन संरक्षक अनुश्रवण एवं कार्ययोजना की अध्यक्षता में दिनांक 02.01.2025 को आयोजित बैठक की कार्यवृत्त

बैठक में निम्न अधिकारी उपस्थित रहे।

क्रम सं०	अधिकारी का नाम	समिति
1	श्री के० इलंगो मुख्य वन संरक्षक, भू-अभिलेख एवं वन बन्दोबस्त उ0प्र0	सदस्य
2	श्री नीरज कुमार मुख्य वन संरक्षक, ईको विकास उ0प्र0	सदस्य
3	श्री बी० प्रभाकर मुख्य वन संरक्षक, वन संरक्षण अधिनियम-1980 उ0प्र0	सदस्य
4	श्री मनीष मित्तल मुख्य वन संरक्षक, मीरजापुर मण्डल मीरजापुर	सदस्य सचिव
श्री एन रविन्द्र मुख्य वन संरक्षक, वन्यजीव पश्चिमी क्षेत्र, कानपुर		(विशेष आमन्त्री)

बैठक में समिति की सहायता हेतु श्री अरविंद राज मिश्रा प्रभागीय वनाधिकारी, मिर्जापुर वन प्रभाग व श्री कपिल कुमार, उप प्रभागीय वनाधिकारी, चुनार-मिर्जापुर वन प्रभाग द्वारा अभिलेखों सहित उपस्थित रहे।

समिति द्वारा मा0 न्यायालय राष्ट्रीय हरित अधिकरण, नई दिल्ली द्वारा Original Application No. 883/2024 News Item Titled "Experts Flag Large-Scale Clearing of Vegetation in Mirzapur Forest" Appearing in The Hindustan Times Dated 03.07.2024 के आधार पर मा0 न्यायालय द्वारा स्वतः संज्ञान लेते हुए दिनांक 23.07.2024 को सुनवाई के क्रम में पारित आदेश का अवलोकन किया, जो निम्नवत् है:-

1. This Original Application is registered suo-motu on the basis of the news item titled "Experts flag large-scale clearing of vegetation in Mirzapur forest" appearing in The Hindustan Times dated 03.07.2024.
2. The matter relates to the large scale clearing of a deemed forest area in Mirzapur, Uttar Pradesh for a thermal power project being developed by the Adani Group. As per the article, environmentalists have highlighted large-scale clearing of vegetation using heavy machinery, and construction of roads and other structures in a forested area adjoining Dadri Khurd in Marihan Range of Mirzapur Forest Division of Uttar Pradesh.
3. The article states that the area was to be notified a forest in 1952, but wasn't, and now risks being developed under the terms of The Forest Conservation Amendment Act or the Van (Sanrakshan Evam Samvardhan) Adhiniyam 2023 which exempts unrecorded deemed forests altogether from its purview, paving way for their diversion for various infrastructure and other projects.



4. The article highlights that this area is part of the proposed Sloth Bear Conservation Reserve and is a crucial habitat for exceptionally rich and threatened wildlife of the savannah and tropical dry deciduous hill forests of the unique Vindhyan-Kaimoor ecosystem. This ecosystem also includes at least 24 terrestrial animals listed in Schedule I of the Wildlife Protection Act 1972. Species documented in the area include Sloth Bear, Leopard, Bengal Fox, Striped Hyena, Asiatic Wild Cat, Rusty Spotted Cat, Sambar, Chinkara, Blackbuck and Mugger Crocodile. The range is also a haven for birding, with grassland species such as the Indian Courser, Yellow-Wattled Lapwing, Sandgrouse, Savannah Nightjar and several other species, many of which are endemic, threatened, and migratory.
5. The article also brings to light that the same site was once proposed for a 1320 MW Coal-based Thermal Power Plant by M/S Welspun Energy UP) Pvt Ltd, which was later transferred to Mirzapur Energy (UP) Pvt Ltd. When the project was still with Welspun Energy, its environmental clearance was set aside by the Principal Bench of the National Green Tribunal in Debadityo Sinha v. Union of India on December 21 2016, with a direction to restore the site to its original condition. Mirzapur Thermal Energy (UP) Private Limited (MTEUPPL), a subsidiary of Adani Power Limited has now applied for fresh terms of reference (TOR). The proposal states it's for a 2x800 MW Coal based Ultra Super Critical Thermal Power Project (TPP).
6. It is further stated that the entire area of approximately 1000 acres where the project is proposed is surrounded by notified Reserve Forest in all directions and is located deep inside the Marihan Forest Range of the Mirzapur Division. This area is significantly important for wildlife and catchment of several rivers which flows and originates right inside the project site.
7. The above news item indicates violation of the provisions of The Environment (Protection) Act, 1986 and Forest (Conservation) Act, 1980.
8. The news item raises substantial issue relating to compliance of the environmental norms and implementation of the provisions of scheduled enactment.
9. Power of the Tribunal to take up the matter suo-motu has been recognized by the Hon'ble Supreme Court in the matter of "Municipal Corporation of Greater Mumbai vs. Ankita Sinha & Ors." reported in 2021 SCC Online SC 897.
10. Hence, we implead following as respondents in this matter:
 - (i) Principal Chief Conservator of Forest, Uttar Pradesh, Principal Chief Conservator of Forests, Govt. of Uttar Pradesh, 17, Rana Pratap Marg, Lucknow, (Uttar Pradesh)226001.
 - (ii) Chief Wildlife Warden, Uttar Pradesh, 17, Rana Pratap Marg, Lucknow 226001, Uttar Pradesh.
 - (iii) Ministry of Environment, Forest and Climate Change, Through its Regional Office, Integrated Regional Office, Kendriya Bhawan, 5th Floor, Sector "H", Aliganj, Lucknow – 226020.
 - (iv) District Magistrate, Mirzapur, Rambagh Rd, Ramaipatti, Mirzapur, Uttar Pradesh 231001.

.....

मा० न्यायाधिकरण के उक्त आदेश में मीरजापुर वन प्रभाग अन्तर्गत मडिहान रेंज के ग्राम-ददरी खुर्द में मीरजापुर थर्मल एनर्जी यूपी प्रा०लि० द्वारा बड़े पैमाने पर वनस्पतियों की सफाई, वन भूमि से वनों की कटाई कर सड़क/मार्ग सहित अन्य निर्माण कार्य आदि बिन्दुओं पर



प्रधान मुख्य वन संरक्षक एवं विभागाध्यक्ष एवं प्रधान मुख्य वन संरक्षक (वन्य जीव) से प्रतिक्रिया की अपेक्षा की गयी। उक्त के क्रम में कार्यालय प्रधान मुख्य वन संरक्षक और विभागाध्यक्ष उ०प्र० लाखनऊ के पत्र संख्या-1426/ई-2 (एन०जी०टी०) दिनांक 25 अक्टूबर 2024 द्वारा समिति का गठन किया गया, जिसकी बैठक दिनांक 29.11.2024 एवं दिनांक 02.01.2025 को योजित की गयी। बैठक में फिल्ड अभिलेखों को प्रभागीय वनाधिकारी, मीरजापुर वन प्रभाग, मीरजापुर एवं उप प्रभागीय वनाधिकारी, चुनार द्वारा समिति के समक्ष प्रस्तुत किया गया तथा सम्बन्धित सदस्यों द्वारा कार्यालय अभिलेखों का अवलोकन किया। मा० न्यायाधिकरण द्वारा पारित उक्त आदेश दिनांक 23.07.2024 में उल्लिखित किये गये तथ्यों पर गठित समिति द्वारा अभिलेखीय/विविध/शिथिल पहलुओं पर गहन परीक्षण किया, परीक्षणोपरान्त बिन्दुवार आख्या निम्नवत् है—

(अ) मा० एन०जी०टी० द्वारा पारित उक्त आदेश दिनांक 23.07.2024 के पैरा-3 में उल्लिखित

“....The article states that the area was to be notified a forest in 1952, but wasn't, and now risks being developed under the terms of The Forest Conservation Amendment Act or the Van (Sanrakshan Evam Samvardhan) Adhiniyam 2023 which exempts unrecorded deemed forests altogether from its purview, paving way for their diversion for various infrastructure and other projects.”

मा० एन०जी०टी० के उक्त आदेश दिनांक 23.07.2024 के पैरा-3 में उल्लिखित तथ्य के सम्बन्ध में आख्या निम्नवत् है —

जहाँ तक The Van (Sanrakshan Evam Samvardhan) Adhiniyam, 1980 के अन्तर्गत प्रश्नगत प्रकरण को अधिनियम से आच्छादित होने का प्रश्न है, के संबंध में अवगत करना है कि the Van (Sanrakshan Evam Samvardhan) Adhiniyam, 1980 with Amendments made in 1988 and 2023 के अन्तर्गत धारा-1A में निम्नलिखित प्रावधान है—

1A. Act to cover certain land.—(1) The following land shall be covered under the provisions of this Act, namely:—

- (a) the land that has been declared or notified as a forest in accordance with the provisions of the Indian Forest Act, 1927 (16 of 1927) or under any other law for the time being in force;
- (b) the land that is not covered under clause (a), but has been recorded in Government record as forest, as on or after the 25th October, 1980:

Provided that the provisions of this clause shall not apply to such land, which has been changed from forest use to use for non-forest purpose on or before the 12th December, 1996 in pursuance of an order, issued by any authority authorised by a State Government or an Union territory Administration in that behalf.

Explanation.—For the purposes of this sub-section, the expression “Government record” means record held by Revenue Department or Forest Department of the State Government or Union territory Administration, or any authority, local body, community or council recognised by the State Government or Union territory Administration.

(2) The following categories of land shall not be covered under the provisions of this Act, namely:—

- (a) such forest land situated alongside a rail line or a public road maintained by the Government, which provides access to a habitation, or to a rail, and roadside amenity up to a maximum size of 0.10 hectare in each case;
- (b) such tree, tree plantation or reafforestation raised on lands that are not specified in clause (a) or clause (b) of sub-section (1); and
- (c) such forest land,—
- (i) as is situated within a distance of one hundred kilometres along international borders or Line of Control or Line of Actual Control, as the case may be, proposed to be used for construction of strategic linear project of national importance and concerning national security; or
- (ii) up to ten hectares, proposed to be used for construction of security related infrastructure; or (iii) as is proposed to be used for construction of defence related project or a camp for paramilitary forces or public utility projects, as may be specified by the Central Government, the extent of which does not exceed five hectares in a Left Wing Extremism affected area as may be notified by the Central Government.
- (3) The exemption provided under sub-section (2) shall be subject to such terms and conditions, including the conditions of planting trees to compensate felling of trees undertaken on the lands, as the Central Government may, by guidelines, specify.

प्रश्नगत प्रकरण मीरजापुर यू०पी० थर्मल एनर्जी प्रा० लि० द्वारा जनपद मीरजापुर के मंडिहान रेन्ज के अन्तर्गत ग्राम ददरी खुर्द में प्रस्तावित 1320 मेगावाट थर्मल एनर्जी प्लान्ट से संबंधित है। ग्राम ददरी खुर्द में वन भूमि की वैधानिक स्थिति निम्नवत् है—

1. ग्राम-ददरी खुर्द, तहसील-सदर, जिला-मिर्जापुर में उत्तर प्रदेश जमींदारी उन्मूलन अधिनियम की धारा-117 के अन्तर्गत दिनांकित 11 अक्टूबर, 1952 (संलग्नक-1) को वन विभाग के गजट नोटिफिकेशन संख्या-617 में जिला मीरजापुर के ग्राम ददरी खुर्द में वन भूमि का उल्लेख मिलता है। वन विभाग के गजट नोटिफिकेशन दिनांक 11.10.1952 का प्रारम्भ इस प्रकार है —“इन In exercise of the power conferred by section 117 of the U.P. Zamindari Abolition and Land 1950 (U.P. Act 1 of 1951), The Governor is pleased to declare that as from the first day of November 1952, all lands whether cultivable or otherwise except land for the time being comprising in any holding..... and all forest within the village boundaries, site in a circles, which have vested in state under the said Act, said subject to the exceptions shown in schedule and hereto, vest in Gaon Samaj established for the circle.”

उपर्युक्त नोटिफिकेशन दो भागों में विभाजित है —

Schedule-1:- Particulars of Uncultivated land and the extent to which the shall not vest in Gaon Samaj- परन्तु इस सूची में ग्राम ददरी खुर्द का नाम नहीं है।

Schedule-2:- Particulars of Forest and the extent to which the shall not vest in Gaon Samaj- इस सूची के पृष्ठ संख्या-1225 के क्रम संख्या-244 व 248 पर ग्राम ददरी खुर्द के सम्बन्ध में क्रमशः 800 व 843 एकड़ क्षेत्रफल दर्ज है। उक्त विज्ञप्ति वर्तमान में प्रभावी है।

2. जिलाधिकारी मिर्जापुर द्वारा अपने कार्यालय पत्रांक-357/जी०भू०व्यय०लि०/ वेलस्पन एनर्जी-वन भूमि/2019 दिनांक 01.07.2019 से मुख्य सचिव, उत्तर प्रदेश शासन, लखनऊ (संलग्नक-2) एवं कार्यालय पत्रांक-381/जी०भू०व्यय०लि० /वेलस्पन एनर्जी-वन भूमि/2019 दिनांक 15.07.2019 से प्रमुख सचिव, वन उत्तर प्रदेश शासन, लखनऊ (संलग्नक-3) को सम्बोधित करते हुए अनुरोध किया गया कि “वन विभाग की विज्ञप्ति संख्या-617 द्वारा विज्ञापित भूमि रकबा 1643 एकड़ वन अधिनियम की धारा-20 द्वारा



- विज्ञापित भूमि 262.16 एकड़ (419 बीघा 09 बिसया) के मध्य जो 1380.84 एकड़ भूमि अवशेष भूमि बच रही है वह ग्राम सभा की भूमि है अथवा वन विभाग की, के सम्बन्ध में यथोचित मार्ग दर्शन निर्गत कराने का कष्ट करें।"
3. विशेष सचिव, उ०प्र० शासन, पर्यावरण, वन एवं जलवायु परिवर्तन अनुभाग-2 लखनऊ के पत्र सं०-1705/81-2-2019-800(64)/2016 दिनांक 26.08.2019 (संलग्नक-4) के क्रम में प्रस्तावित परियोजना में ग्राम-ददरी खुर्द में उपयोग किये जाने वाली भूमि का सक्षम स्तर से विधिक परीक्षण कर परियोजना हेतु क्रय की गयी भूमि 1952 की विज्ञप्ति संख्या-617 से आच्छादित है अथवा नहीं, का शासनादेश सं०-वी०आई०पी०-23/14-2-2019-190जी०/2018 दिनांक 28.06.2019 के आलोक में जिलाधिकारी मीरजापुर से प्रमाण पत्र की अपेक्षा की गयी।
 4. कार्यालय प्रभागीय वनाधिकारी मीरजापुर वन प्रभाग के कार्यालय पत्रांक-924/ मीरजापुर दिनांक 03.09.2019 व पत्रांक-2585/मीरजापुर/15 दिनांक 10.01.2020 (संलग्नक-5) द्वारा जिलाधिकारी मीरजापुर से विशेष सचिव उत्तर प्रदेश शासन के पत्र दिनांक 26.08.2019 के क्रम में अनुरोध किया गया कि "ग्राम ददरी खुर्द जनपद-मीरजापुर में विज्ञप्ति संख्या-617 दिनांक 11.10.1952 द्वारा 1643 एकड़ भूमि विज्ञापित हुई एवं कालांतर में धारा-20 के अन्तर्गत वर्ष 1977 में 262.16 एकड़ विज्ञापित हुई। अवशेष 1380.84 एकड़ भूमि के सम्बन्ध में शासन के पत्रांक-वी०आई०पी०-23/14-2-2019-190जी०/2018, दिनांक 28.06.2019 द्वारा निर्धारित की गयी प्रक्रियानुसार परीक्षण आख्या की अपेक्षा की गयी ताकि यह समाधान हो सके कि वेलस्पन एनर्जी द्वारा क्रय की गयी 843.68 एकड़ में वन भूमि निहित है अथवा नहीं।"
 5. पर्यावरण वन एवं जलवायु परिवर्तन मंत्रालय एकीकृत क्षेत्रीय कार्यालय लखनऊ के पत्र संख्या-8B/UP/08/38/2016/FC/2167 दिनांक 12.01.2022 जो मुख्य वन संरक्षक मीरजापुर क्षेत्र को सम्बोधित है के द्वारा परियोजना के सम्बन्ध में कतिपय बिन्दुओं पर स्थिति स्पष्ट करने हेतु निर्देशित किया गया। तत्क्रम में दिनांक 17.01.2022 अपराह्न 3:30 बजे उप महानिदेशक (वन) भारत सरकार की अध्यक्षता मीरजापुर जनपद में 1320 मेगा वॉट थर्मल पावर प्लान्ट के लिए वाटर पाइप लाईन तथा एप्रोच रोड हेतु 8.3581 हे० आरक्षित वन भूमि का गैर वानिकी प्रयोग विषयक परियोजना की भूमि की वैधानिक स्थिति पर स्पष्टता बैठक आयोजित की गयी, जिसमें मुख्य वन संरक्षक, भू-अभिलेख एवं बन्दोबस्त, उ०प्र० लखनऊ, मुख्य वन संरक्षक मीरजापुर क्षेत्र, प्रभागीय वनाधिकारी मीरजापुर एवं उप प्रभागीय वनाधिकारी घुनार द्वारा प्रतिभाग किया गया। बैठक में सम्बन्धित द्वारा "समस्त बिन्दुओं से अवगत होते हुए सम्यक विचारोपरान्त निर्णय लिया गया कि वन भूमि राज्य का विषय है तथा उस पर राजस्व विभाग का विधिक मत आवश्यक है। अतः आवश्यकतानुसार अध्यक्ष राजस्व परिषद उ०प्र० की अध्यक्षता में यह प्रकरण तथा इस तरह के कई प्रकरणों जिसका बैठक में उल्लेख किया गया, एक बैठक आयोजित हो जिसमें राजस्व विभाग, वन विभाग, स्थानीय प्रशासन के अधिकारीगण तथा इस कार्यालय को सम्मिलित करते हुए अनुरोध किया जाये ताकि भूमि की वैधानिक स्थिति स्पष्ट की जा सके"।(संलग्नक-6)
 6. शासन के पत्र दिनांक 26.08.2019 के अनुपालन में जिलाधिकारी मीरजापुर के कार्यालय पत्रांक-1869 दिनांक 12 फरवरी 2024 द्वारा राजस्व विभाग व वन विभाग की संयुक्त टीम का गठन किया। सम्यक जॉचोपरान्त विस्तृत रिपोर्ट जिलाधिकारी मीरजापुर ने अपने पत्र दिनांक 29.02.2024 (संलग्नक-7) द्वारा उपलब्ध करायी, जिसमें कम्पनी द्वारा क्रय की गयी निजी भूमि में वन भूमि है अथवा नहीं के सम्बन्ध में उल्लेख किया गया है, जिसका उद्धृत अंश निम्नवत् है -


".....1359 फसली खसरा में बंजर भूमि जिसका रकबा 803.718 एकड़ है, उक्त भूमि 1362 फसली की खतौनी के उपलब्ध अभिलेख में वर्ष 1954 से ही सीरदारों के नाम दर्ज है तत्समय ग्राम सभा की कोई भी भूमि बंजर अंकित नहीं है। वन विभाग के 1952 के विज्ञप्ति में ग्राम ददरी खुर्द के सम्बन्ध में पृष्ठ संख्या-1225 के क्रम संख्या-244 व 248 पर रकबा 800 व 843 एकड़ कुल रकबा 1643 एकड़ का प्रकाशन है जो कि ज०वि०अधि० की धारा-117 में निहित/प्रदत्त शक्तियों से विसंगति रखता है साथ ही धारा-117 में उपरिलिखित 6 श्रेणियों की भूमि में नहीं आती है।

अतः उपरोक्त से स्पष्ट है कि शासनादेश संख्या-617 के शेड्यूल-2 के अन्तर्गत ग्राम-ददरी खुर्द में वन रूप में उपलब्ध समस्त भूमि (264.88) एकड़ भूमि वन विभाग को उपलब्ध करा दी गयी थी एवं शेष भूमि तत्समय ही उपलब्ध न होने के कारण वन विभाग को दिया जाना सम्भव नहीं था एवं वर्तमान में भी सम्भव नहीं है एवं इस प्रकार अन्य खातों की भूमि जिसमें वेलेस्पन के द्वारा क्रय की गयी भूमि भी सम्मिलित है, वह निहित वन के रूप में नहीं है, एवं वन से आच्छादित नहीं है।"

7. शासन के पत्र दिनांक 26.08.2019 के अनुपालन में जिलाधिकारी मीरजापुर द्वारा अपने कार्यालय पत्रांक 1916/जि०भू०व्य०ली०-2023/थर्मल यू०पी० प्रा०लि० दिनांक 29.02.2024 के माध्यम से नियमानुसार अग्रतर आवश्यक कार्यवाही हेतु प्रभागीय वनाधिकारी मीरजापुर वन प्रभाग, मीरजापुर को उपलब्ध करायी गयी। उक्त के क्रम में कार्यालय प्रभागीय वनाधिकारी मीरजापुर के पत्र संख्या-3005/मीरजापुर/15 दिनांक 02 मार्च 2024 द्वारा मय संलग्नक विशेष सचिव उ०प्र० शासन पर्यावरण वन एवं जलवायु परिवर्तन उ०प्र० शासन को सम्बोधित करते हुए प्रतिलिपि मय संलग्नक अपर मुख्य सचिव उ०प्र० शासन लखनऊ व मुख्य वन संरक्षक/नोडल वन अधिकारी उ०प्र० लखनऊ को उनके पत्रांक 398/11-सी०-FP/UP/Thermal/14236/2015 लखनऊ दिनांक 27.08.2019 के क्रम में तथा अन्य को प्रेषित की गयी। पुनः कार्यालय प्रभागीय वनाधिकारी मीरजापुर के पत्र संख्या-3056/मीरजापुर/15 दिनांक 05 मार्च 2024 (संलग्नक-8) द्वारा मय संलग्नक एवं मुख्य वन संरक्षक मीरजापुर क्षेत्र मीरजापुर के कार्यालय पत्रांक-4457/मी०क्षे०/35/मीरजापुर, दिनांक 15.05.2024 से नोडल अधिकारी उ०प्र० लखनऊ/ मुख्य वन संरक्षक, भू-अभिलेख एवं बन्दोबस्त, उ०प्र०, लखनऊ (संलग्नक-9) को अग्रसारित की गयी।

भारतीय वन अधिनियम, 1927 की धारा-4/20 के अन्तर्गत ग्राम ददरी खुर्द में की कार्यवाही निम्नवत् है-

1. भारतीय वन अधिनियम, 1927 की धारा-4 का नोटिफिकेशन संख्या-5058/ XIV दिनांक 26 नवम्बर 1955 जारी हुआ जिसमें ग्राम ददरी खुर्द का उल्लेख नहीं है (संलग्नक-10)। नोटिफिकेशन दिनांक 26 नवम्बर 1955 के क्रम में विज्ञप्ति 5564/XIV दिनांक 27 दिसम्बर 1955 में पुनः भारतीय वन अधिनियम, 1927 की धारा-4 का नोटिफिकेशन जारी हुआ जिसके क्रम संख्या-57 पर ग्रामददरी खुर्द में 800 एकड़ की अधिसूचना जारी की गयी है, जिसमें अधिसूचित भूमि का गाटाबार/क्षेत्रफल विवरण अंकित नहीं है। (संलग्नक-11)
2. पुनः दिनांक 24 जुलाई 1967 को विज्ञप्ति संख्या-23(2)-38-(ब)/14/ख-67 दिनांक 24.07.1967 (संलग्नक-12) द्वारा पूर्व विज्ञप्ति संख्या-5564/14 दिनांक 27.12.1955 में आंशिक परिस्कार करते हुए मात्र 264.76 एकड़ (423 बीघा 12 बिस्वा) का संसोधित ग्राम ददरी खुर्द का नोटिफिकेशन जारी किया गया। जिसमें स्पष्ट रूप से गाटा/क्षे० विवरण दिया गया है।



3. दिनांक 24 जुलाई 1967 के जारी नोटिफिकेशन में ग्राम ददरी खुर्द के गाटों का विवरण दिया गया जो निम्नवत् है—

सेड्यूल-2 की परिभाषा	गाटा संख्या	क्षेत्रफल	1359 फ़ीट छसरा के अनुसार नवैयत
Particulars of forests and the extant to which they shall not vest in Gaon Samajs	01	151 बीघा 01 बिस्वा	पथरैल
	24	131 बीघा 10 बिस्वा	पथरैल
	68	03 बीघा 02 बिस्वा	नला
	73/1	14 बीघा 15 बिस्वा	पथरैल
	74मि0	04 बीघा 00 बिस्वा	न्दी
	184	105 बीघा 12 बिस्वा	पहाड़
	185	13 बीघा 12 बिस्वा	पहाड़
	योग	423 बीघा 12 बिस्वा या 264.88 एकड़	

4. दिनांक 24 जुलाई 1967 का जारी विज्ञप्ति धारा-4 भारतीय वन अधिनियम 1927 के अनुरूप ही विज्ञप्ति संख्या-4646/14-2-20(41)-77 दिनांक 20.07.1977 द्वारा भारतीय वन अधिनियम 1927 की धारा-20 के अन्तर्गत कुल 06 गाटों-01 मि0, 24मि0, 73/1, 74मि, 184 एवं 185 कुल रकबा 419 बीघा 09 बिस्वा अर्थात् 262.16 एकड़ का आरक्षित वन के रूप में प्रकाशन हुआ। विज्ञप्ति दिनांक 20.07.1977 (संलग्नक-13) है।
5. मीरजापुर थर्मल एनर्जी यू0पी0 प्रा0लि0 द्वारा प्रस्तावित परियोजना के पहुँच मार्ग एवं पाईप लाईन हेतु ग्राम ददरी खुर्द में 1.6300 हे0, बरकछा खुर्द 0.0026 हे0, बरकछा कलॉ में 0.4829 हे0, गोडटुटवा में 0.4324 हे0, दांती में 3.1043 हे0, बेला में 1.0176 हे0, ददरी गहिरा में 1.6883 हे0, आरक्षित वन भूमि के गैर वानिकी प्रयोग हेतु वन संरक्षण अधिनियम, 1980 के अन्तर्गत प्रस्ताव प्रेषित किया गया है जो कि प्रक्रियाधीन है।
6. ग्राम ददरी खुर्द के अन्तर्गत वन स्वरूप क्षेत्र होने के संबंध में स्थिति निम्न प्रकार है—
कार्यालय प्रमुख वन संरक्षक, उत्तर प्रदेश, लखनऊ के पत्र संख्या-275/ पी0ए0/आई0ए0 (वन स्वरूप) दिनांक 20 दिसम्बर 2007 के द्वारा मा0 सर्वोच्च न्यायालय में आई0ए0 संख्या-979 के क्रम में प्रदेश के समस्त जनपदों में वन स्वरूप क्षेत्रों के चिन्हिकरण हेतु राज्य स्तरीय विशेषज्ञ समिति की बैठक दिनांक 19.12.2007 को आयोजित किया गया। उक्त के क्रम में शासनादेश संख्या-120/14-2-2008/49(एल)/04 दिनांक 18-1-2008 द्वारा जनपद मीरजापुर में चिन्हित वन स्वरूप क्षेत्रों की सूची उपलब्ध करायी गयी है, जिसमें मीरजापुर वन प्रभाग के ग्राम ददरी खुर्द में वन स्वरूप क्षेत्र चिन्हित नहीं है। (संलग्नक-14)

आख्या—

- 1-जनपद मीरजापुर के मडिहान रेंज अन्तर्गत ग्राम ददरी खुर्द में शासकीय निर्देशों के क्रम में गठित जनपद स्तरीय समिति द्वारा चिन्हित "वन स्वरूप क्षेत्र" के रूप में कोई भी भूमि चिन्हित नहीं है।
- 2-मीरजापुर थर्मल एनर्जी यू0पी0 प्रा0लि0 द्वारा प्रस्तावित परियोजना में ग्राम ददरी खुर्द में भारतीय वन अधिनियम की धारा 20 से आच्छादित भूमि कुल 262.16 एकड़ में से 1.63 हे0 भाग पहुँचमार्ग एवं पाइपलाइन के लिए गैर वानिकी कार्य हेतु प्रस्तावित है। इसकी विधिवत् अनुमति हेतु वन संरक्षण अधिनियम 1980 के अन्तर्गत प्रस्ताव प्रक्रियाधीन है।
- 3-उत्तर प्रदेश जमींदारी उन्मूलन अधिनियम की धारा 117 के अन्तर्गत अनुसूची 2 में ग्राम ददरी खुर्द में क्रम संख्या 244 व 248 पर क्रमशः 800 व 843 एकड़ भूमि दर्ज है, जिसके सापेक्ष भारतीय वन अधिनियम की धारा-20 के अन्तर्गत कुल 262.16 एकड़ वन भूमि अधिसूचित की गयी है।



4-इसी प्रकार में शासन के संदर्भ के क्रम में अवशेष भूमि के सम्बन्ध में जिलाधिकारी मीरजापुर द्वारा अपने रिपोर्ट दिनांक 28.02.2024 द्वारा अवगत कराया गया है कि "शासनादेश संख्या-617 के शेड्यूल-2 के अन्तर्गत ग्राम-ददरी खुर्द में वन रूप में उपलब्ध समस्त भूमि (264.88) एकड़ भूमि वन विभाग को उपलब्ध करा दी गयी थी एवं शेष भूमि तत्समय ही उपलब्ध न होने के कारण वन विभाग को दिया जाना सम्भव नहीं था एवं वर्तमान में भी सम्भव नहीं है एवं इस प्रकार अन्य खातों की भूमि जिसमें वेलेस्पन के द्वारा क्रय की गयी भूमि भी सम्मिलित है, वह निहित वन के रूप में नहीं है, एवं वन से आच्छादित नहीं है।"

5-विज्ञप्ति संख्या-617/XIV दिनांकित 11.10.1952 वर्तमान में भी प्रभावी है। अतः विज्ञप्ति से आच्छादित क्षेत्रफल को वन भूमि नहीं मानने का कोई आधार नहीं है। इस प्रकार ग्राम ददरी खुर्द में शासकीय विज्ञप्ति में प्रदर्शित 1643 एकड़ भूमि एवं जिलाधिकारी मीरजापुर के अनुसार वन विभाग को उपलब्ध 264.88 एकड़ भूमि के क्रम में उपजनित विसंगति को दूर करने का निर्णय सक्षम स्तर से ही लिया जा सकता है।

(ब) मा0 एन0जी0टी0 द्वारा पारित उक्त आदेश दिनांक 23.07.2024 के पैरा-4 में उल्लिखित

"....The article highlights that this area is part of the proposed Sloth Bear Conservation Reserve and is a crucial habitat for exceptionally rich and threatened wildlife of the savannah and tropical dry deciduous hill forests of the unique Vindhyan-Kaimoor ecosystem. This ecosystem also includes at least 24 terrestrial animals listed in Schedule I of the Wildlife Protection Act 1972. Species documented in the area include Sloth Bear, Leopard, Bengal Fox, Striped Hyena, Asiatic Wild Cat, Rusty Spotted Cat, Sambar, Chinkara, Blackbuck and Mugger Crocodile. The range is also a haven for birding, with grassland species such as the Indian Courser, Yellow-Wattled Lapwing, Sandgrouse, Savannah Nightjar and several other species, many of which are endemic, threatened, and migratory."

के सम्बन्ध में मा0 न्यायाधिकरण के उक्त आदेश दिनांक 23.07.2024 के बिन्दु-4 में उल्लिखित बिन्दु का परीक्षण किया गया जिसमें पाया गया कि पर्यावरणविद् श्री देवादित्यों सिन्हा, मैनेजिंग ट्रस्टी, विन्ध्यन इकोलॉजी एण्ड नैचुरल हिस्ट्री फाउण्डेशन को मीरजापुर वन प्रभाग के सुकृत, चुनार एवं मडिहान रेंजों के कतिपय क्षेत्रों में कैमरा ट्रैप व अन्य सर्वेक्षण हेतु प्राप्त अनुमति के क्रम में द्वारा जुलाई 2018 में मीरजापुर वन प्रभाग के सुकृत, चुनार एवं मडिहान रेंज के कतिपय क्षेत्रों में सर्वेक्षण कर Sloth Bear Conservation Reserve का प्रस्ताव बनाकर प्रभागीय वनाधिकारी मीरजापुर को उपलब्ध कराया गया था, तत्पश्चात कार्यालय प्रभागीय वनाधिकारी मीरजापुर वन प्रभाग के कार्यालय पत्रांक-266/मीरजापुर/23 दिनांक 18.07.2018 (संलग्नक-15) द्वारा मीरजापुर वन प्रभाग के मडिहान, सुकृत एवं चुनार रेंजों के अन्तर्गत भालू सर्वेक्षण अध्ययन से प्राप्त निष्कर्षों को अग्रेत्तर कार्यवाही हेतु मुख्य वन संरक्षक, मीरजापुर क्षेत्र को प्रेषित किया गया। परन्तु वर्तमान में प्रश्नगत ग्राम ददरी खुर्द व आस-पास के वन क्षेत्रों को Sloth Bear Conservation Reserve घोषित करने विषयक प्रस्ताव वन एवं वन्य जीव विभाग में विचाराधीन नहीं है।

1. वेलेस्पन एनर्जी यू0पी0 प्रा0लि0 द्वारा ग्राम ददरी खुर्द तहसील सदर, जिला मीरजापुर में प्रस्तावित 1320 (2X660) मेगा वाट ताप विद्युत गृह की स्थापना हेतु जलापूर्ति बाबत भूमिगत वाटर पाईप लाइन एवं सम्पर्क मार्ग निर्माण हेतु 8.3581 हे० (भूमिगत वाटर पाईप लाइन हेतु 5.8162 हे० एवं सम्पर्क मार्ग निर्माण हेतु 2.5419 हे०) आरक्षित वन भूमि के गैर वानिकी प्रयोग एवं विभिन्न प्रजाति के 296 वृक्षों के पातन की अनुमति के सम्बन्ध में आनलाइन प्रस्ताव संख्या-FP/UP/THE/14236/ 2015 द्वारा प्रस्ताव प्रस्तुत किया गया। जिसे



परीक्षणोपरान्त कार्यालय प्रभागीय वनाधिकारी मीरजापुर के पत्रांक 2635/मीरजापुर/15 दिनांक 07.03.2016 द्वारा संस्तुति सहित मुख्य वन संरक्षक मीरजापुर क्षेत्र, मीरजापुर के माध्यम से उच्च स्तर को प्रेषित किया गया। वर्तमान में उक्त प्रस्ताव भारत सरकार पर्यावरण वन एवं जलवायु परिवर्तन मंत्रालय के स्तर पर विचाराधीन है। उपरोक्त के क्रम में वन संरक्षण अधिनियम 1980 के प्राविधानों के तहत वेलेस्पन एनर्जी यू0पी0 प्रा0लि0 का प्रस्ताव भारत सरकार, पर्यावरण वन एवं जलवायु परिवर्तन मंत्रालय, क्षेत्रीय कार्यालय, लखनऊ का पत्रांक-8वी/यू0पी0/08/38/2016/ एफ0सी0/125 दिनांक 17.09.2014 द्वारा अपर मुख्य सचिव, पर्यावरण वन एवं जलवायु परिवर्तन विभाग उ0प्र0 शासन, बापू भवन, लखनऊ को सम्बोधित पत्र से वन संरक्षण अधिनियम 1980 के प्राविधानों में उल्लिखित बायोडायवर्सिटी कन्जर्वेशन के सम्बन्ध में उल्लेख करना है कि-प्रमुख वन संरक्षक, वन्य जीव, उ0प्र0 लखनऊ के पत्रांक-272/26-11 (वेलेस्पन) दिनांक 24.06.2014 द्वारा वेलेस्पन एनर्जी प्रा0लि0 परियोजना से सम्बन्धित बायोडायवर्सिटी वाइल्ड लाइफ कन्जर्वेशन एण्ड मैनेजमेन्ट प्लान में उल्लिखित बिन्दुओं पर परीक्षण कर मुख्य वन संरक्षक, विन्ध्य वृत्त, मीरजापुर को प्रतिहस्ताक्षरित आख्या उपलब्ध कराने हेतु अपेक्षा की गयी। जिसपर मुख्य वन संरक्षक, मीरजापुर क्षेत्र, मीरजापुर के पत्रांक-703/मी0/33 दिनांक 21.08.2024 द्वारा प्रभागीय वनाधिकारी, मीरजापुर से उपरोक्त के सम्बन्ध में आख्या उपलब्ध कराने की अपेक्षा की गयी। प्रभागीय वनाधिकारी, मीरजापुर के पत्रांक-995/मी0/33 दिनांक 09.09.2014 द्वारा उक्त के सम्बन्ध में सुस्पष्ट आख्या उपलब्ध करायी गयी, तत्पश्चात मुख्य वन संरक्षक, मीरजापुर क्षेत्र, मीरजापुर के पत्रांक-1151/मी0/33 दिनांक 18.09.2014 द्वारा प्रश्नगत परियोजना के बायोडायवर्सिटी वाइल्ड लाइफ कन्जर्वेशन एण्ड मैनेजमेन्ट प्लान पर सहमति व्यक्त करते हुये प्रतिहस्ताक्षरित कर मूल में प्रमुख वन संरक्षक, वन्य जीव, उ0प्र0 लखनऊ को प्रेषित किया गया।

उक्त के क्रम में प्रधान मुख्य वन संरक्षक, वन्य जीव, उ0प्र0, लखनऊ के पत्रांक-389/26-11 (वेलेस्पन एनर्जी) दिनांक 15.10.2014 द्वारा Biodiversity Assessment and Preparation of Conservation Management Plan (Including wildlife) सशर्त अनुमोदित किया गया। (संलग्नक-16)

2. कार्यालय प्रभागीय वनाधिकारी कैमूर वन्य जीव प्रभाग, मीरजापुर के पत्रांक 685/एन-1 दिनांक 29 अगस्त 2024 द्वारा प्रश्नगत प्रकरण की जाँच हेतु वन्य जीव प्रतिपालक कैमूर वन्य जीव विहार चुर्क-सोनमद्र की अध्यक्षता में 08 सदस्यीय समिति का गठन करते हुए तथ्यात्मक रिपोर्ट की अपेक्षा की गयी। उपरोक्त के क्रम में कार्यालय वन्य जीव प्रतिपालक कैमूर वन्य जीव विहार सोनमद्र के कार्यालय पत्रांक 221/10-1 दिनांक 12 सितम्बर 2024 (संलग्नक-17) के द्वारा जाँच रिपोर्ट प्रस्तुत किया गया, जिसका मुख्य अंश निम्नवत् है-

"समिति के अध्यक्ष/सदस्यगण द्वारा दिनांक 08.09.2024 को प्रश्नगत स्थल का निरीक्षण किया गया। निरीक्षण के समय मडिहान रेंज के क्षेत्रीय वन अधिकारी श्री देवेन्द्र सिंह नेगी एवं उनके रेंज के अन्य वन कर्मी भी साथ थे। तथ्यात्मक रिपोर्ट निम्नानुसार है-

1. प्रश्नगत स्थल कैमूर वन्य जीव प्रभाग मीरजापुर के कार्य क्षेत्र के बाहर मीरजापुर वन प्रभाग के मडिहान रेंज में अवस्थित है।
2. मौके पर मौजूद वन प्रभाग मीरजापुर के कर्मियों ने बताया कि प्रश्नगत स्थल पर धर्मल पावर प्लांट की स्थापना प्रस्तावित है।
3. प्रश्नगत स्थल पर पत्थरों की घेराबन्दी पाई गई। कुछ स्थानों पर घेराबन्दी क्षतिग्रस्त पाया गया।
4. निरीक्षण के समय प्रश्नगत स्थल पर कहीं भी वन्य जीवों का पग मार्क नहीं मिला।

5. प्रश्नगत स्थल पर मुख्य मार्ग से आने-जाने के लिए कच्चा मार्ग है, जिसे क्षेत्रीय वन अधिकारी मड़िहान द्वारा वन मार्ग बताया गया।
6. निरीक्षण के दौरान प्रश्नगत स्थल पर पेड़ों की कटाई किए जाने का भी कोई प्रमाण नहीं मिला।
7. प्रश्नगत स्थल का अधिकांश भाग पथरीला है एवं वहाँ पेड़ों का घनत्व काफी कम है।

(स) मा0 एन0जी0टी0 द्वारा पारित उक्त आदेश दिनांक 23.07.2024 के पैरा-6 में उल्लिखित

"....It is further stated that the entire area of approximately 1000 acres where the project is proposed is surrounded by notified Reserve Forest in all directions and is located deep inside the Marihan Forest Range of the Mirzapur Division. This area is significantly important for wildlife and catchment of several rivers which flows and originate right inside the project site."

कथित क्रय की गयी परियोजना भूमि मड़िहान रेंज के ग्राम ददरी खुर्द तहसील-सदर, जिला-मीरजापुर की सीमा से जुड़े दक्षिण में दाँती आरक्षित वन, उत्तर में सुखनई आरक्षित वन तथा पूरब में दाढीराम आरक्षित वन स्थित है। भूमि ढलान युक्त, असमतल एवं पथरीला है तथा वर्षाकाल में छोटी-छोटी स्ट्रीम्स के रूप में बहती है। वन्य जीवों के कुशल प्रबन्धन हेतु प्रधान मुख्य वन संरक्षक और विभागाध्यक्ष उ0प्र0 लखनऊ के पत्रांक-389/26-11 (वेल्लेस्पन एनजी) दिनांक 15.10.2014 द्वारा Biodiversity Assessment and Preparation of Conservation Management Plan (Including wildlife) सशर्त अनुमोदित किया गया है।

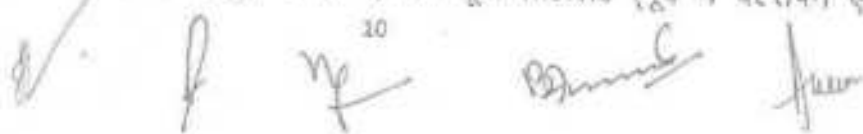
(द) मा0 एन0जी0टी0 द्वारा पारित उक्त आदेश दिनांक 23.07.2024 के अन्य पैरा-2, 5, 7, 8 एवं 9 के अतिरिक्त अन्य बिन्दु-

Para 02 of Order dated 23.07.2024 "The matter relates to the large scale clearing of a deemed forest area in Mirzapur, Uttar Pradesh for a thermal power project being developed by the Adani Group. As per the article, environmentalists have highlighted large-scale clearing of vegetation using heavy machinery, and construction of roads and other structures in a forested area adjoining Dadri Khurd in Marihan Range of Mirzapur Forest Division of Uttar Pradesh." के सम्बन्ध में-

1. मा0 न्यायाधिकरण के उक्त आदेश दिनांक 23.07.2024 में उल्लिखित तथ्यों की जाँच हेतु मुख्य वन संरक्षक मीरजापुर क्षेत्र, मीरजापुर के पत्रांक 793/मी0/10-रिट दिनांक 16.08.2024 द्वारा प्रभागीय वनाधिकारी मीरजापुर की अध्यक्षता में तीन सदस्यीय समिति का गठन किया गया। तत्क्रम में प्रभागीय वनाधिकारी मीरजापुर के कार्यालय आदेश दिनांक 23.08.2024 के क्रम में कुल चार कॉम्बिंग टीम का गठन करते हुए विषयगत प्रकरण से सम्बन्धित स्थल व आस-पास के वन क्षेत्रों का गहन स्थलीय जाँच कराया गया। गठित टीमों द्वारा दिनांक 31.08.2024 को काम्बिंग ऑपरेशन करते हुए दिनांक 10.09.2024 को संयुक्त रिपोर्ट प्रस्तुत किया गया। (संलग्नक-18) जिसका अंश बिन्दु निम्नवत् है-

1. "सघन काम्बिंग में प्रश्नगत स्थल पर कहीं भी वृक्षों का कटान नहीं पाया गया और न ही वृक्षों के कटान सम्बन्धी कोई साक्ष्य यथा-टूठ (स्टम्प) व लकड़ी के बुरादे (सी-डस्ट) आदि की पुष्टि हुयी।
2. सघन काम्बिंग के दौरान प्रश्नगत स्थल के आस-पास के वन क्षेत्रों में भी वृक्षों के कटान सम्बन्धी किसी भी साक्ष्य की पुष्टि नहीं हुयी।
3. संयुक्त निरीक्षण के दौरान प्रश्नगत स्थल जो कि वर्तमान में अडानी पॉवर की सहायक कम्पनी मिर्जापुर धर्मल एनर्जी यूपी प्रा0लि0 (पूर्व में वेल्लेस्पन एनर्जी यूपी

10



प्रा०लि० के नाम से) के स्वामित्व में है, द्वारा परियोजना भूमि को चारों ओर से घेरे-बाड़ करने हेतु प्रिकारस्टेड सिमेन्टेड स्लैब मौके पर रखे पाये गये व लगभग 1100 मीटर लम्बाई में बाउण्ड्री कार्य भी किया जाना पाया गया।

4. कम्पनी द्वारा बाउण्ड्री कार्य के दौरान कतिपय स्थलों पर लैण्डाना/वन तुलसी आदि झाड़ियों की सफाई करते हुए मौके पर ही एकत्रित किया गया है। वन भूमि/वन क्षेत्रों से किसी भी प्रकार की लैण्डाना/वन तुलसी आदि झाड़ियों की सफाई किये जाने की पुष्टि नहीं हुयी।
5. जॉच के दौरान पाया गया कि परियोजना भूमि में एक अस्थाई प्रिकारस्टेड सिमेन्टेड स्लैब द्वारा अर्धनिर्मित लेबर-रूम तथा एक कमरा बना हुआ है, जिसे वेल्सपन एनर्जी द्वारा वर्ष 2011-12 में सुरक्षा कर्मियों के उपयोग हेतु बनाया गया था।
6. प्रश्नगत स्थल पर पहुचने के लिए मीरजापुर-रावर्टसगंज (सोनभद्र) मार्ग से 1.7 किमी० लम्बाई का सम्पर्क मार्ग (सरसों-कुनवियार वन मार्ग) है। जिसे वन विभाग द्वारा आस-पास के वन क्षेत्रों/वृक्षारोपण स्थलों पर पहुचने हेतु भी उपयोग किया जाता है। जॉच के दौरान पाया गया कि उक्त वन मार्ग की लगभग 250 मीटर लम्बाई में वर्षाकाल में सुलभ आवा-गमन हेतु मार्ग पर गड़दों को भरने के लिए मिट्टी डाली गयी थी जो मौके पर वर्षा के कारण लगभग बह गयी है।

उपरोक्त के दृष्टिगत मुख्य वन संरक्षक मीरजापुर क्षेत्र द्वारा गठित जॉच समिति के सदस्यों द्वारा स्थलीय निरीक्षण किया गया (संलग्नक-19) एवं प्रकरण के सम्बन्ध में हिन्दुस्तान टाइम्स में छपे लेख का अवलोकन सहित अन्य अभिलेखों का परीक्षण किया गया। स्थलीय निरीक्षण के उपरान्त निम्नलिखित तथ्य प्रकाश में आये, जिनका बिन्दुवार विवरण निम्नवत् है-

1. प्रश्नगत स्थल मडिहान रेंज के ग्राम ददरी खुर्द में स्थित है, जिसे वेल्सपन एनर्जी यूपी प्रा०लि० द्वारा वर्ष 2011 से 2013 के मध्य विभिन्न कार्रवायों से क्रय किया गया है, जिसका कुल क्षेत्रफल 834.68 एकड़ है।
2. अगस्त 2019 में उक्त कम्पनी का विधिवत हस्तान्तरण करते हुए अखानी इन्फ्रा इण्डिया लिमिटेड द्वारा समग्र रूप से अधिग्रहित कर लिया गया, जो वर्तमान में मीरजापुर थर्मल एनर्जी यूपी प्रा०लि० के नाम पंजीकृत हो गया है।
3. कम्पनी द्वारा क्रय की गयी समस्त भूमि (834.68 एकड़) को नामांतरण के उपरान्त राजस्व अभिलेखों में दर्ज कर लिया गया। स्पष्ट है कि वेल्सपन एनर्जी यूपी प्रा०लि० द्वारा क्रय की गयी भूमि (परियोजना भूमि) में आरक्षित/संरक्षित/निहित वन सम्मिलित नहीं है।
4. काम्बिंग आपरेशन्स में आरक्षित वन क्षेत्र से कहीं भी वृक्षों के कटान की पुष्टि नहीं हुयी है।
5. कम्पनी द्वारा प्रिकारस्टेड सिमेन्टेड स्लैब का उपयोग कर मौके पर जो भी बाउण्ड्री कार्य कराया गया है वह परियोजना भूमि में स्थित है। आरक्षित/वन भूमि में इस प्रकार का कोई कार्य कराये जाने की पुष्टि नहीं हुयी।








6. कतिपय स्थलों पर बाउण्ड्री कार्य के दौरान लैण्डाना/वन तुलसी आदि झाड़ियों की सफाई कर एकत्रित किया हुआ पाया गया, आरक्षित भूमि से लैण्डाना आदि के कटान की पुष्टि नहीं हुयी।
 7. एप्रोच वन मार्ग पर लगभग 250 मीटर लम्बाई में मिट्टी डालने का कार्य किया गया था जो वर्षा के कारण लगभग बह गये है।
 8. कम्पनी द्वारा परियोजना भूमि में पूर्व में निर्मित एक कमरा सुरक्षा गार्ड तथा वर्तमान में प्रिकास्टेड सिमेन्टेड स्लैब द्वारा अर्धनिर्मित लेबर रूम पाया गया। आरक्षित/वन भूमि में कम्पनी द्वारा कोई अवसंरचनात्मक कार्य किया जाना नहीं पाया गया।"
2. वन मार्ग पर मिट्टी डालने के सम्बन्ध में प्रभागीय वनाधिकारी द्वारा अवगत कराया गया कि क्षेत्रीय वनाधिकारी मडिहान रेंज द्वारा प्रश्नगत स्थल के पास वृहत वृक्षारोपण अभियान-2024 अन्तर्गत बदरी क0न0-3 (पैच-1 व पैच-2) स्थलों पर वृक्षारोपण के वृष्टिगत क्षतिग्रस्त सरसों-कुनबियार वन मार्ग पर दैनिक श्रमिकों/वाचरों की सहायता से मिट्टी डालकर समतल किया गया था।
- (घ) शासकीय पत्र 417/पी0पी0एस0/ए0सी0एस0-1/2024-25 दिनांक 21.10.2024 द्वारा प्रकरण में मांगी गयी आख्या जो इस कार्यालय के पत्रांक- को0के0-1348/6 ई-2(एन0जी0टी0) दिनांक 21.10.2024 से मुख्य वन संरक्षक मीरजापुर मण्डल से मांगी गयी है पर सुस्पष्ट आख्या के सम्बन्ध में-
- अपेक्षित आख्या कार्यालय प्रभागीय वनाधिकारी मीरजापुर के पत्र संख्या-4419/मीरजापुर/10रिट दिनांक 21 अक्टूबर 2024 (संलग्नक-20) द्वारा मुख्य वन संरक्षक मीरजापुर क्षेत्र के माध्यम से प्रेषित किया गया है, जिसे उपरोक्त आख्याओं में समावेशित किया गया है।


अतः मा0 न्यायालय राष्ट्रीय हरित अधिकरण, नई दिल्ली द्वारा Original Application No. 883/2024 News Item Titled "Experts Flag Large-Scale Clearing of Vegetation in Mirzapur Forest" Appearing in The Hindustan Times Dated 03.07.2024 में पारित आदेश दिनांक 23.07.2024 के समादर में कार्यालय प्रधान मुख्य वन संरक्षक एवं विभागाध्यक्ष के पत्र दिनांक 25 अक्टूबर 2024 के क्रम में अपेक्षित आख्या अग्रोत्तर कार्यवाही हेतु सादर प्रेषित है।


संलग्नक-उपरोक्तानुसार।


(सदस्य)
मुख्य वन संरक्षक
ईको विकास
उत्तर प्रदेश, लखनऊ


(सदस्य)
मुख्य वन संरक्षक
भू-अभिलेख एवं वन बन्दोबस्त
उत्तर प्रदेश, लखनऊ


(सदस्य)
मुख्य वन संरक्षक
वन संरक्षण अधिनियम-1980
उत्तर प्रदेश, लखनऊ


(सदस्य/सचिव)
मुख्य वन संरक्षक
मीरजापुर मण्डल,
मीरजापुर


(अध्यक्ष)
प्रधान मुख्य वन संरक्षक
अनुश्रवण एवं कार्य योजना,
उत्तर प्रदेश, लखनऊ

FOREST DEPARTMENT

GAZETTE 617

MISCELLANEOUS

October 11, 1952

No. 617/XIV—In exercise of the powers conferred by section 117 of the U. P. Zamindari Abolition and Land Reforms Act, 1950 (U. P. Act I of 1951), the Governor is pleased to declare that as from the first day of November 1952—

(1) all land whether cultivable or otherwise except land for the time being comprised in any holding or grove, and

(2) all forests within the village boundaries, in a circle, which have vested in the State under the said Act, shall, subject to the exceptions shown in Schedule I and II hereof, vest in the Gaon Samaj established for the Circle.

Schedule I

Particulars of unsullied land and the extent to which they shall not vest in Gaon Samaj

District	Tehsil	Parishad	Village	Extent to which the unsullied land (to be demarcated) shall not vest
				Area in acres
Bhojpur	Bhojpur	Western Bhojpur	1. Kachhwa	2,087
			2. Chak	110
			3. Chak	181
			4. Chak	183
			5. Chak	190
			6. Chak	191
			7. Chak	302
			8. Chak	251
			9. Chak	4,250
			10. Chak	149
			11. Chak	512
			12. Chak	240
Bhojpur	Bhojpur	Gangoh	13. Bhojpur	165
			14. Bhojpur	170
			15. Bhojpur	240
			16. Bhojpur	200
			17. Bhojpur	301
			18. Bhojpur	200
			19. Bhojpur	400
			20. Bhojpur	200
			21. Bhojpur	222
			22. Bhojpur	111
			23. Bhojpur	134
Bhojpur	Bhojpur	Gangoh	24. Bhojpur	330
			25. Bhojpur	330
			26. Bhojpur	330
			27. Bhojpur	330
			28. Bhojpur	330
			29. Bhojpur	330
			30. Bhojpur	330
			31. Bhojpur	330
			32. Bhojpur	330
			33. Bhojpur	330
			34. Bhojpur	330
			35. Bhojpur	330
Bhojpur	Bhojpur	Gangoh	36. Bhojpur	330
			37. Bhojpur	330
			38. Bhojpur	330
			39. Bhojpur	330
			40. Bhojpur	330
			41. Bhojpur	330
			42. Bhojpur	330
			43. Bhojpur	330
			44. Bhojpur	330
			45. Bhojpur	330
			46. Bhojpur	330
			47. Bhojpur	330
Bhojpur	Bhojpur	Gangoh	48. Bhojpur	330
			49. Bhojpur	330
			50. Bhojpur	330
			51. Bhojpur	330
			52. Bhojpur	330
			53. Bhojpur	330
			54. Bhojpur	330
			55. Bhojpur	330
			56. Bhojpur	330
			57. Bhojpur	330
			58. Bhojpur	330
			59. Bhojpur	330

प्रमाणित

प्रमाणित
मीरजापुर - दन प्रमाण
मीरजापुर

1213

UTTAR PRADESH GAZETTE, OCTOBER 13, 1962

SCHEDULE II

Particulars of forests and the extent to which they shall not vest in Gyan Simays

District	Tahsil	Pargana	Village	Extent to which the forest to be demarcated shall not vest
1	2	3	4	5
Dakshin	Dakshin	Pachhwa Dargah	1. Ambari Gram	130
		(Western Dargah)	2. Ambari Tea Co. Jungle	414
			3. Dargah Jungle	453
			4. Dargah	280
			5. Dargah	130
			6. Dargah West	2,264
			7. Dargah	145
			8. Dargah	1,024
			9. Dargah	138
			10. Dargah	143
			11. Dargah	280
			12. Dargah	1,017
			13. Dargah	2,227
			14. Ambari Jungle	283
			15. Dargah	287
			16. Dargah	283
			17. Dargah	1,078
			18. Dargah	72
			19. Dargah	280
			20. Dargah	280
			21. Dargah	280
			22. Dargah	280
			23. Dargah	174
			24. Dargah	174
			25. Dargah	174
			26. Dargah	174
			27. Dargah	174
			28. Dargah	174
			29. Dargah	174
			30. Dargah	174
			31. Dargah	174
			32. Dargah	174
			33. Dargah	174
			34. Dargah	174
			35. Dargah	174
			36. Dargah	174
			37. Dargah	174
			38. Dargah	174
			39. Dargah	174
			40. Dargah	174
			41. Dargah	174
			42. Dargah	174
			43. Dargah	174
			44. Dargah	174
			45. Dargah	174
			46. Dargah	174
			47. Dargah	174
			48. Dargah	174
			49. Dargah	174
			50. Dargah	174
			51. Dargah	174
			52. Dargah	174
			53. Dargah	174
			54. Dargah	174
			55. Dargah	174
			56. Dargah	174
			57. Dargah	174
			58. Dargah	174
			59. Dargah	174
			60. Dargah	174
			61. Dargah	174
			62. Dargah	174
			63. Dargah	174
			64. Dargah	174
			65. Dargah	174
			66. Dargah	174
			67. Dargah	174
			68. Dargah	174
			69. Dargah	174
			70. Dargah	174
			71. Dargah	174
			72. Dargah	174
			73. Dargah	174
			74. Dargah	174
			75. Dargah	174
			76. Dargah	174
			77. Dargah	174
			78. Dargah	174
			79. Dargah	174
			80. Dargah	174
			81. Dargah	174

57

10

प्रभागीय प्रशासिक, मीरजापुर एवं प्रमाण, मीरजापुर द्वारा स्पष्ट रूप से यह अधिसूचना किया है कि विभाग द्वारा उपरोक्त हेतु को लक्षित की गयी है या समय सरकार से मांगी गयी है यह अवधारित/संवेदित या सिद्ध नहीं है। अतः प्रभागीय प्रशासिक, मीरजापुर की संकेत चौकरी द्वारा वेतनपत्र एकत्री 400पी0 प्र0 वि0 का वचन की गयी भूमि के संबंध में प्रमाण-पत्र अस्तित्व करने की अपेक्षा की जा रही है। राष्ट्रीय प्रभागीय प्रशासिक एवं प्रमाण प्रभागीय प्रशासिक के कक्ष में अंतर है जिसमें से किसी एक अधिसूचना का कक्ष ही प्राप्त हो सकता है। इस प्रकार वेतनपत्र एकत्री 400पी0 प्र0 वि0 द्वारा वचन की गयी 337.762 हे० भूमि, वचन भूमि है अथवा नहीं इसे निश्चित करने का दायित्व वचन विभाग का है।

अनुसूचित आख्या को आधार पर प्रकरण में निम्न तथ्य विचारणीय है :-

1. वचन विभाग की विज्ञापित संख्या 617 द्वारा 1643 एकड़ भूमि विज्ञापित हुयी है जबकि नीति का भूत लेखक 1202.50 एकड़ (1923 बीघा 19 किरवा) है।
2. वचन विभाग की विज्ञापित संख्या 617 में विज्ञापित 1643 एकड़ भूमि में से वचन अधिविभाग की धारा-20 के अन्तर्गत 262.16 एकड़ (419 बीघा 09 किरवा) भूमि विज्ञापित हुयी शेष 1380.84 एकड़ भूमि विज्ञापित नहीं हुयी है।
3. वेतनपत्र एकत्री 400पी0 प्र0 वि0 द्वारा वचन रदती जुद्ध में 834.68 एकड़ (337.792 हे०) भूमि वचन की गयी है जो तत्कालीन प्रभागीय प्रशासिक मीरजापुर द्वारा अस्तित्व करने गये पत्र दिनांक 16.08.2013 के अन्तर्गत वचन भूमि नहीं है।
4. वचन रदती जुद्ध तहसील सदर में विज्ञापित संख्या 617 द्वारा विज्ञापित भूमि व धारा-20 द्वारा विज्ञापित भूमि के साथ 1380.84 एकड़ भूमि अवशेष वचन नहीं है और इसी अवशेष भूमि को विज्ञापित संख्या 617 के अन्तर्गत प्रकाशित होने का आधार लेते हुये वचन विभाग द्वारा उरी विज्ञापित 617 से आवधिकित वचन भूमि ऐसा बताया जा रहा है।

अतः उप विभागीय सदन मीरजापुर एवं प्रभागीय प्रशासिक, मीरजापुर वचन प्रमाण मीरजापुर द्वारा अस्तित्व करने गयी आख्या दिनांक 26.06.2019 एवं 28.06.2019 की धारागत संलग्न कर अनुसूचित आख्या इस अनुसूचित के साथ प्रेषित है कि वचन विभाग की विज्ञापित संख्या 617 द्वारा विज्ञापित भूमि संख्या 1643 एकड़ व वचन अधिविभाग की धारा-20 द्वारा विज्ञापित भूमि 262.16 एकड़ (419 बीघा 09 किरवा) के साथ वचन 1380.84 एकड़ भूमि अवशेष भूमि वचन नहीं है यह वचन वचन की भूमि है अथवा वचन विभाग की, के संबंध में यथोचित मार्ग-दर्शन निर्दिष्ट करने का कष्ट करें।

महदीय,

(अमरजी पटेल)
जिलाधिकारी
मीरजापुर।

प्रेषक,

जिलाधिकारी,
मीरजापुर।

सेवा में,

प्रमुख सचिव वन,
उत्तर प्रदेश शासन,
लखनऊ।

संख्या-381

जि०भू०व्य०लि०/वेल्स्पन एनर्जी-वन भूमि/2019

दिनांक: 15 जुलाई 2019

विषय:-

वेल्स्पन एनर्जी यू०पी० प्रा०लि० द्वारा जनपद मीरजापुर के ग्राम ददरी खुर्द में स्थापित किये जाने वाले 1320 मेगावाट वर्मल पावर प्लांट के संबंध में।

महोदय,

कृपया उपर्युक्त विषयक श्री सुधीर कुमार श्रीवास्तव, अधिकृत प्रतिनिधि वेल्स्पन एनर्जी यू०पी० प्रा०लि० के पत्र दिनांक 19.06.2019 पर पृष्ठांकित मुख्य सचिव महोदय के आदेश दिनांक 19.06.2019 (छयाप्रति संलग्न) का सर्व्वर्भ ग्रहण करने का कष्ट करें जिसके द्वारा प्रकरण के संबंध में यथोचित कार्यवाही किये जाने की अपेक्षा की गयी है जिसके संबंध में इस कार्यालय के पत्र संख्या 357/जि०भू०व्य०लि०/वेल्स्पन एनर्जी-वन भूमि/2019 दिनांक 01.07.2019 (छयाप्रति संलग्न) द्वारा आख्या प्रेषित किया गया है।

प्रकरण के संबंध में सादर अवगत करना है महोदय के आदेश दिनांक 19.06.2019 के क्रम में उप जिलाधिकारी सदर मीरजापुर एवं प्रभागीय वनाधिकारी, मीरजापुर वन प्रभाग मीरजापुर से आख्या उपलब्ध कराये जाने की अपेक्षा की गयी। उप जिलाधिकारी सदर मीरजापुर ने अपने कार्यालय के पत्रांक 6975/एस०टी०/19 दिनांक 26.06.2019 द्वारा आख्या प्रेषित करते हुये अवगत कराया गया कि ग्राम ददरी खुर्द तहसील सदर मीरजापुर के वर्तमान खतौनी 1425-1431 फसली के ग्राम का कुल रकबा 495.762 हे० है जिसमें से 104.85 हे० भूमि रक्षित वन तथा 2.180 हे० वन विभाग उत्तर मीरजापुर के नाम दर्ज है। इसके अतिरिक्त 337.792 हे० भूमि वेल्स्पन एनर्जी यू०पी० प्रा०लि० के नाम बतौर संक्रमणीय भूमिधर श्रेणी-1(क)- के रूप में दर्ज है। खसरा 1359 फसली के अनुसार ग्राम ददरी खुर्द का कुल रकबा 1923 बीघा 19 बिरया है। उपर सरकार, वन विभाग के गजट दिनांक 18.10.1952 के विज्ञापित संख्या 617 दिनांक 11.10.1952 द्वारा ग्राम ददरी खुर्द में क्रम संख्या 244 पर 800 एकड़ तथा क्रमांक 248 पर 843 एकड़ भूमि के विज्ञापित हुआ है। जिसके सापेक्ष भारतीय वन अधिनियम की धारा-4 के अन्तर्गत 800 एकड़ भूमि विज्ञापित संख्या 5564/ दिनांक 27.12.1955 द्वारा प्रकाशित हुयी। पुनः विज्ञापित संख्या 5564/ दिनांक 27.12.1955 का आंशिक परिष्कार करते हुये उपर सरकार के गजट संख्या 23(2)36(ब)/14-ख-67 दिनांक 04.11.1967 द्वारा ग्राम ददरी खुर्द के 7 गांव रकबा 423 बीघा 12 बिरया रक्षित वन भूमि के संबंध में अधिसूचना प्रकाशित हुयी। गजट दिनांक 04.11.1967 के क्रम में गजट दिनांक 14.01.1978 द्वारा अधिसूचना संख्या 4646/14-2-20(41)-77 दिनांक 20.07.1977 से ग्राम ददरी खुर्द के कुल 06 गांव रकबा 419 बीघा 09 बिरया भूमि के संबंध में धारा-20 के अधीन शक्तियों का प्रयोग करते हुये आरक्षित वन घोषित किया गया है। सर्वेक्षण प्रपत्र-15 में भी रक्षित वन का कुल क्षेत्रफल 104.85 हे० दर्ज है जो वर्तमान खतौनी में भी अंकित है।

प्रकरण के संबंध में इस कार्यालय के पत्र संख्या 846/एस०टी-शि० दिनांक 26.06.2019 द्वारा प्रभागीय वनाधिकारी, मीरजापुर वन प्रभाग, मीरजापुर से तीन दिवस के अन्दर आख्या उपलब्ध कराये जाने की अपेक्षा की गयी। उनके द्वारा नियत तिथि तक आख्या उपलब्ध न कराये जाने के कारण इस कार्यालय के अनुरागक पत्र संख्या 352/जि०भू०व्य०लि०/भूमि/2018 दिनांक 27.06.2019 द्वारा दिनांक 28.06.2019 तक सूचना उपलब्ध कराये जाने की अपेक्षा की गयी। उन्होंने अपने कार्यालय के पत्र संख्या 5041/मीरजापुर दिनांक 28.06.2019 द्वारा आख्या प्रेषित किया गया जिसमें उप जिलाधिकारी सदर मीरजापुर के पत्र दिनांक 26.06.2019 में उल्लिखित तथ्यों का उल्लेख करते हुये यह उल्लिखित किया गया

कि प्रस्तावित परियोजना ग्राम ददरी खुर्द तहसील सदर मीरजापुर के सीमा से जुड़े दक्षिण में दांती आरक्षित वन (आरक्षित वन 7895.00 एकड़), उत्तर में सुखनई आरक्षित वन तथा पूर्व में दादराम आरक्षित वन (क्षेत्रफल 9309.52 एकड़) स्थित है। उक्त परियोजना तीन ओर से सघन आरक्षित वन से घिरी हुयी है। परियोजना की स्थापना के संबंध में Biodiversity Assessment and Preparation of Conservation Management Plant (including wildlife) के अनुमोदन के संबंध में प्रमुख वन संरक्षक, वन्य जीव उत्तर प्रदेश लखनऊ के पत्रांक 389/26-11 (वेलस्पन एनर्जी) लखनऊ दिनांक 15.10.2014 द्वारा सशर्त अनुमोदित किया गया है। मा० राष्ट्रीय हरित न्यायाधिकरण के निर्णय दिनांक 21.12.2016 का उल्लेख करते हुये अयगत कराया गया कि परियोजना का आगलाइन प्रस्ताव भारत सरकार पर्यावरण वन एवं जलवायु परिवर्तन मंत्रालय द्वारा निर्धारित प्रक्रिया के अनुसूप विचाराधीन है। मा० राष्ट्रीय हरित न्यायाधिकरण के आलोक में विभाग के स्तर से क्षेत्र की पर्यावरणीय महत्व के कम में स्थिति स्पष्ट करते हुये आख्या प्रेषित किया जाना है। परियोजना की स्थापना हेतु भूमिगत वाटर पाईप लाईन एवं सम्पर्क मार्ग निर्माण हेतु प्रस्तावित संखड़ मार्ग में पड़ने वाली 8.3581 हे० वन भूमि एवं वृक्षों के पातन की अनुमति के संबंध में उनके द्वारा स्थिति स्पष्ट नहीं की गयी है।

उप जिलाधिकारी सदर एवं प्रभागीय वनाधिकारी मीरजापुर वन प्रभाग मीरजापुर द्वारा उपलब्ध करायी गयी आख्या से स्पष्ट है कि ग्राम ददरी खुर्द में विज्ञपित संख्या 617 द्वारा कुल 1643 एकड़ भूमि का प्रकाशन किया गया है जबकि गाँव का कुल क्षेत्रफल 1202.50 एकड़ (1923 बीघा 19 बिरवा) है। इस प्रकार 617 की विज्ञपति के अन्तर्गत ग्राम के क्षेत्रफल से, 440.50 एकड़ अधिक भूमि का प्रकाशन हुआ है। वन अधिनियम की धारा-4 के अन्तर्गत गजट दिनांक 27.12.1955 द्वारा 800 एकड़ भूमि की विज्ञपति प्रकाशित हुयी है और गजट दिनांक 27.12.1955 का आंशिक परिष्कार करते हुये गजट दिनांक 04.11.1967 द्वारा वन अधिनियम की धारा-4 के अन्तर्गत 264.75 एकड़ (423 बीघा 12 बिरवा) की विज्ञपति प्रकाशित हुयी जिसके सापेक्ष वन अधिनियम की धारा-20 के अन्तर्गत 262.16 एकड़ (419 बीघा 09 बिरवा) भूमि वन भूमि घोषित हुयी है।

प्रभागीय वनाधिकारी, मीरजापुर वन प्रभाग, मीरजापुर ने अपने कार्यालय के पत्र संख्या 4599/मीरजापुर/15 दिनांक 25.05.2019 द्वारा अधोहस्ताक्षरी से इस आशय का प्रमाण-पत्र उपलब्ध कराये जाने हेतु अनुरोध किया गया है कि परियोजना हेतु कय की गयी भूमि विज्ञपति संख्या 617 के अन्तर्गत विज्ञापित भूमि से आच्छादित तो नहीं है। इस संबंध में सादर अयगत कराना है कि श्री सुधीर कुमार श्रीवास्तव, अधिकृत प्रतिनिधि वेलस्पन एनर्जी यू०पी० प्रा० लि० ने अपने पत्र दिनांक 19.06.2017 के साथ संलग्न किये गये प्रभागीय वनाधिकारी मीरजापुर के पत्र संख्या 698/मीरजापुर/33 दिनांक 16.08.2013 के बिन्दु (क) में श्री एस०एन मिश्रा तत्कालीन प्रभागीय वनाधिकारी, मीरजापुर वन प्रभाग, मीरजापुर द्वारा स्पष्ट रूप से यह उल्लिखित किया है कि वेलस्पन द्वारा उपयोग हेतु जो जमीन ली गयी है या राज्य सरकार से मांगी गयी है वह आरक्षित/संरक्षित या निजी वन नहीं है जबकि वर्तमान प्रभागीय वनाधिकारी मीरजापुर श्री राकेश चौधरी द्वारा वेलस्पन एनर्जी यू०पी० प्रा० लि० द्वारा कय की गयी भूमि के संबंध में प्रमाण-पत्र उपलब्ध कराये जाने की अपेक्षा की जा रही है। तत्कालीन प्रभागीय वनाधिकारी एवं वर्तमान प्रभागीय वनाधिकारी के कयन में अन्तर है जिसमें से किसी एक अधिकारी का कयन ही सत्य हो सकता है। इस प्रकार वेलस्पन एनर्जी यू०पी० प्रा० लि० द्वारा कय की गयी 337.762 हे० भूमि, वन भूमि है। अथवा नहीं इसे सिद्ध करने का दायित्व वन विभाग का है।

उपर्युक्त आख्या के आधार पर प्रकरण में निम्न तथ्य विचाराणीय है :-

1. वन विभाग की विज्ञपति संख्या 617 द्वारा 1643 एकड़ भूमि विज्ञापित हुयी है जबकि गाँव का कुल क्षेत्रफल 1202.50 एकड़ (1923 बीघा 19 बिरवा) है।
2. वन विभाग की विज्ञपति संख्या 617 में विज्ञापित 1643 एकड़ भूमि में से वन अधिनियम की धारा-20 के अन्तर्गत 262.16 एकड़ (419 बीघा 09 बिरवा) भूमि विज्ञापित हुयी शेष 1380.84 एकड़ भूमि विज्ञापित नहीं हुयी है।

3. वेलस्पन एनर्जी यू0पी0 प्रा0लि0 द्वारा ग्राम ददरी खुर्द में 834.68 एकड़ (337.792 हे०) भूमि का की गयी है जो तत्कालीन प्रभागीय वनाधिकारी मीरजापुर द्वारा उपलब्ध कराये गये पत्र दिनांक 16.08.2013 के अन्तर्गत वन भूमि नहीं है।
4. ग्राम ददरी खुर्द तहसील सदर में विज्ञप्ति संख्या 617 द्वारा विज्ञापित भूमि व धारा-20 द्वारा विज्ञापित भूमि के मध्य 1380.84 एकड़ भूमि अवशेष बच रही है और इसी अवशेष भूमि को विज्ञप्ति संख्या 617 के अन्तर्गत प्रकाशित होने का आधार लेते हुये वन विभाग द्वारा उसे विज्ञप्ति 617 से आच्छादित वन भूमि होना बताया जा रहा है।

अतः उप जिलाधिकारी सदर मीरजापुर एवं प्रभागीय वनाधिकारी, मीरजापुर वन प्रभाग मीरजापुर द्वारा उपलब्ध करायी गयी आख्या दिनांक क्रमशः 26.06.2019 एवं 28.06.2019 की छायाप्रति संलग्न कर उपर्युक्तानुसार आख्या इस अनुरोध के साथ प्रेषित है कि वन विभाग की विज्ञप्ति संख्या 617 द्वारा विज्ञापित भूमि रकबा 1643 एकड़ व वन अधिनियम की धारा-20 द्वारा विज्ञापित भूमि 262.16 एकड़ (419 बीघा 09 बिस्वा) के मध्य जो 1380.84 एकड़ भूमि अवशेष भूमि बच रही है वह ग्राम सभा की भूमि है अथवा वन विभाग की, के संबंध में यथोचित निर्देश निर्गत करने का कष्ट करें।

भवदीय,

(अनुराग पटेल)
जिलाधिकारी
मीरजापुर।

पत्र पृष्ठांकन संख्या एवं दिनांक उपरोक्त

प्रतिलिपि :-

1. प्रमुख सचिव राजस्व, उ०प्र० शासन लखनऊ को सूचनाय इस अनुरोध के साथ प्रेषित कि प्रकरण के संबंध में यथोचित निर्देश निर्गत करने का कष्ट करें।
2. प्रभागीय वनाधिकारी, मीरजापुर वन प्रभाग, मीरजापुर को उनके कार्यालय के पत्र संख्या 4599/मीरजापुर दिनांक 25.05.2019 के क्रम में सूचनाय एवं आवश्यक कार्यवाही हेतु प्रेषित।


जिलाधिकारी
मीरजापुर।

पत्रांक-1705/11-2-2019-800(64)/2019

प्रति,

अधीनस्थ,
निदेश अधिकारी,
उपग्रह संचालन।

श्रीमान,

मुख्य वन संरक्षक/
नोडल अधिकारी,
उपग्रह संचालन।

बन संरक्षण एवं वन संरक्षण परिचालन अनुभाग-2

लखनऊ, दिनांक 27 अगस्त, 2019

विषय- वनसंपन एनजी ग्रीनी प्रोडिग द्वारा प्राग-दररी सुई उपरीत-सुई, जगद-मीरजापुर में प्रस्तावित 1320 मेघावत वन विस्तार गृह की स्थापना हेतु अनापुत्री नाका भूमिगत गेट पर पाइपलाइन एवं संपर्क मार्ग निर्माण हेतु 8.2581 हे० आरक्षित वनभूमि के गैरस्थानिकी प्रयोग एवं नाका 200 गृहों के फलन की अनुमति के संबंध में।

महोदय,

उपरोक्त विषयक शासन की पत्र सं०-1074/11-2-2019-800(64)/2019, दिनांक 28.07.2019 एवं मुख्य वन संरक्षक/नोडल अधिकारी के पत्र सं०-142/11-सी-एनजी/ग्रीन/अधीनस्थ/28.07.2019, दिनांक 19.07.2019 को कृपया संदर्भ ग्रहण करें।

इस संबंध में मुझे यह कहने का निदेश प्राप्त है कि मुख्य वन संरक्षक, मीरजापुर एवं जिलाधिकारी, मीरजापुर द्वारा उपलब्ध कराई गयी जानकारी में उल्लेख है कि प्राग-दररी सुई, जगद-मीरजापुर में निशानि 100-017, दिनांक 11.08.1982 द्वारा 1043 एकड़ भूमि विस्तारित हुई एवं अनापुत्री में नाका-20 के अंतर्गत वर्ष 1977 में 202.10 एकड़ भूमि विस्तारित हुई। आरक्षण 1380.84 एकड़ भूमि के संबंध में अभिलेखों की विभिन्न जांच कर प्रमाणित जिलाधिकारी, मीरजापुर एवं जिलाधिकारी, मीरजापुर से प्राप्त वारंट दिनांक 28.07.2019 के द्वारा निर्धारित की गयी प्रक्रिया अनुसार प्रमाणित आरक्षण प्रकाशित किया जाये ताकि यह सुनिश्चित हो सके कि यह वनसंपन द्वारा कय की गयी भूमि वास्तविक रूप में वन भूमि निर्धारित की गयी है।

कृपया उपरोक्तानुसार निम्नलिखित आस्था/दिशानि अपनी संस्तुति सहित शासन को सौंपकर उपलब्ध कराने का कष्ट करें।

भवदीय,

(अधीनस्थ अधिकारी)
निदेश अधिकारी

कार्यालय, मुख्य वन संरक्षक/नोडल अधिकारी, उत्तर प्रदेश, लखनऊ।

पत्रांक-370/11-सी-FT/UP/Thermal/14236/2015, लखनऊ, दिनांक: अगस्त 27, 2019

- प्रतिनिधि- मुख्य वन संरक्षक, मू-अधिलेख एवं वास्तविकता, उपग्रह, लखनऊ को इस आशय से प्रेषित कि विषयगत प्रकरण में शासन द्वारा वांछित विन्दुवार सूचना/सुराष्ट आस्था अधिलेखों सहित मुख्य वन संरक्षक, मीरजापुर से, मीरजापुर को प्रेषित करते हुये इस कार्यालय को भी उपलब्ध कराने का कष्ट करें।
- प्रतिनिधि- मुख्य वन संरक्षक, मीरजापुर से, मीरजापुर को उपरोक्त पत्र इस आशय से प्रेषित कि विषयगत प्रकरण में शासन द्वारा वांछित विन्दुवार सूचना/सुराष्ट आस्था अधिलेखों एवं संस्तुति सहित तीन प्रतियों में इस कार्यालय को उपलब्ध कराने का कष्ट करें।
- प्रतिनिधि- प्रभागीय वनाधिकारी, मीरजापुर वन प्रभाग, मीरजापुर को उपलब्ध पत्र इस आशय से प्रेषित कि विषयगत प्रकरण में शासन द्वारा वांछित विन्दुवार सूचना/सुराष्ट आस्था अधिलेखों एवं संस्तुति सहित इस कार्यालय को मुख्य वन संरक्षक के माध्यम से तीन प्रतियों में उपलब्ध कराना सुनिश्चित करें।
- प्रतिनिधि- अधिलेख प्रतिलिपि, वनसंपन एनजी ग्रीनी प्रोडिग, मीरजापुर को सूचना एवं आवश्यक कार्यवाही हेतु प्रेषित।

अधिलेख

पत्रांक 370/11-सी-FT/UP/Thermal/14236/2015, दिनांक 27.08.2019

मुख्य वन संरक्षक/नोडल अधिकारी, उपग्रह, लखनऊ।

मुख्य वन संरक्षक/नोडल अधिकारी, उपग्रह, लखनऊ।

मुख्य वन संरक्षक/नोडल अधिकारी, उपग्रह, लखनऊ।

Page No.1174

कार्यालय प्रभागीय वनाधिकारी, मीरजापुर वन प्रभाग, मीरजापुर।
दिनांक, मीरजापुर, सितम्बर ०३ २०१९

पत्रांक

/मीरजापुर/

जिलाधिकारी,
मीरजापुर।

विषय:-

वैलेस्पन एनर्जी यू०पी० प्रा०लि० द्वारा ग्राम-ददरी खुर्द तहसील सदर, जिला मीरजापुर में प्रस्तावित 1320 मेगावाट ताप विद्युत गृह की स्थापना हेतु बावत भूमिगत वाटर पाइप लाइन एवं सम्पर्क मार्ग निर्माण हेतु 8.3581 हे० आरक्षित वन भूमि के गैर वानिकी प्रयोग एवं बाधक 296 वृक्षों के पातन के सम्बन्ध में

संदर्भ:-

उत्तर प्रदेश शासन, पर्यावरण एवं जलवायु परिवर्तन अनुभाग-2 के पत्र संख्या-1705/81-2-2019-20-800(64)/2016 दिनांक 20.08.2019।

महोदय,

वैलेस्पन एनर्जी यू०पी० प्रा०लि० द्वारा ग्राम-ददरी खुर्द तहसील सदर, जिला मीरजापुर में प्रस्तावित 1320 मेगावाट ताप विद्युत गृह की स्थापना हेतु बावत भूमिगत वाटर पाइप लाइन एवं सम्पर्क मार्ग निर्माण हेतु 8.3581 हे० आरक्षित वन भूमि के गैर वानिकी प्रयोग एवं बाधक 296 वृक्षों के पातन के सम्बन्ध में उपरोक्त सन्दर्भित पत्र (छाया प्रति संलग्न) द्वारा अवगत कराया गया है कि ग्राम ददरी खुर्द जनपद मीरजापुर में विज्ञप्ति संख्या-617 दिनांक 11.10.1952 द्वारा 1643 एकड़ भूमि विज्ञापित हुयी एवं कालान्तर में धारा-20 के अन्तर्गत वर्ष 1977 में 262 एकड़ भूमि विज्ञापित हुयी। अवशेष 1380.84 एकड़ भूमि के सम्बन्ध में शासन के पत्रांक-मी०आई०पी०-23 / 14-2-2019-190जी०/2018, दिनांक 28.08.2019 (छाया प्रति संलग्न) द्वारा निर्धारित की गयी प्रक्रिया अनुसार परीक्षण आख्या की अपेक्षा की गयी है ताकि यह समाधान हो सके कि वैलेस्पन एनर्जी द्वारा कय की गयी 8.3581 एकड़ में वन भूमि निहित है अथवा नहीं।

संलग्नक- उपरोक्तानुसार।

भवदीय

(राकेश चौधरी)
प्रभागीय वनाधिकारी,
मीरजापुर वन प्रभाग, मीरजापुर

संख्या

924

अ/समदिनांक

1. प्रतिलिपि मुख्य वन संरक्षक, मीरजापुर क्षेत्र, मीरजापुर को सूचनाार्थ प्रेषित।
2. प्रतिलिपि श्री सुधीर श्रीवास्तव, अधिकृत प्रतिनिधि, वैलेस्पन एनर्जी यू०पी० प्रा०लि० प्लाट नम्बर - 242/1 प्रथम तल, बयुआ का पोखरा, ब्रह्मपुरी कालोनी मीरजापुर को इस आशय से प्रेषित कि जिलाधिकारी, मीरजापुर के कार्यालय से सम्पर्क स्थापित कर शासनादेशानुसार उपरोक्त प्रमाण पत्र उपलब्ध कराना सुनिश्चित करें।

(राकेश चौधरी)
प्रभागीय वनाधिकारी,
मीरजापुर वन प्रभाग, मीरजापुर

प्रेमक,

राज्य सिंह,

सचिव,

उ०प्र० शासन।

सेवा में,

1- प्रधान मुख्य वन संरक्षक
और विभागाध्यक्ष, उ०प्र० लखनऊ।

2- सगरमा जिलाधिकारी, उत्तर प्रदेश।

पर्यावरण, वन एवं जलवायु परिवर्तन अनुभाग-2

लखनऊ, दिनांक 28 जून, 2019

विषय- वन संरक्षण अधिनियम, 1980 के प्रावधानों के अनुसार वन भूमि के वैश्वानिकी प्रयोग के बदले क्षतिपूर्ति वनीकरण (Compensatory Afforestation) हेतु चिन्हित/घसित समतुल्य गैर वनभूमि के प्रकारों के सम्बन्ध में।

गहोदय,

उपरोक्त विषय के सम्बन्ध में आगत कानून है कि शासन को प्रेषित किये जाने वाले फॉरेस्ट क्लीयरेंस हेतु वन संरक्षण अधिनियम, 1980 की व्यवस्थानुसार वैश्वानिकी प्रयोग की अनुमति के बदले प्राप्त होने वाली वनीकरण हेतु गैर वनभूमि के प्रकारों में गंभीर नुदिया शासन के संज्ञान में आयी है, जिससे प्रकरण का सम्बन्ध निस्तारण किये जाने में कठिनाई होती है एवं प्रकरण का सम्बन्ध रूप से निस्तारण सम्भव नहीं हो पाता है। इससे जहाँ एक ओर फॉरेस्ट क्लीयरेंस को सन्दर्भ शासन स्तर पर लम्बित प्रदर्शित होते हैं वहीं दूसरी ओर प्रस्ताव के नुदियपूर्ण होने के कारण भविष्य में विवाद की सम्भावनाएँ भी बनी रहती हैं।

2- अतः उक्त वर्णित स्थितियों के दृष्टिगत मुझे यह कहने का निर्देश हुआ है कि शासन को प्रेषित किये जाने वाले ऐसे प्रस्तावों के संघर्ष में संबंधित उप जिलाधिकारी/वन बन्दोबस्त अधिकारी द्वारा निम्न बिन्दुओं पर परीक्षण कर-गैर वन भूमि से संबंधित प्रस्ताव प्रमाण-पत्र पर अंकित वन प्राणीय वनधिकारी को उपलब्ध कराया जाय तथा संबंधित प्राणीय वनधिकारी उक्त का अपने कार्यालय अभिलेखों में तथा आवश्यक राजस्व अभिलेखों में परीक्षण करवाते हुए प्रस्ताव को प्रमाणित करने के उपरान्त ही सुसंगत नुदियपूर्ण प्रस्ताव शासन को प्रेषित किये जाय सुनिश्चित करेंगे :-

- (1) प्रस्तावित गैर वनभूमि की गाटा संख्या का स्थापन आधार वर्ष (1359 फसली) की खतीनी एवं क्रमागत आगले फसली वर्षों की खतीनी से मिलाव इस प्रकार कर लिया जाय कि प्रत्येक गाटा संख्या वन विभाग के प्रत्येक में दो-गयी अथवा श्रेणी-5(ख)(1) की भूमि नहीं हो तथा भारतीय वन अधिनियम, 1927 की धारा-4/धारा-20 में चिह्नित नहीं है। यह भी परीक्षण कर सुनिश्चित कर लिया जाय कि प्रत्येक भूमि जिसी प्रकार से वन को घस में निर्मित हुई हो या वन को प्राप्त हुई हो किन्तु क्षतिपूर्ति करणों से राजस्व अभिलेखों में वन के तहत में इन्टरपोज न हुआ हो और वह वर्तमान में राजस्व अभिलेखों में किसी अन्य डाक में दर्जित हो रहा हो, ऐसी स्थिति में प्रत्येक वन भूमि गैर वन भूमि के रूप में क्षतिपूर्ति वनीकरण हेतु प्रस्तावित न की जाय।
- (2) प्रस्तावित गैर वनभूमि जिस भूमि में प्रस्तावित है यदि खता प्राप्त न हो या प्रक्रिया चल रही हो या हो चुकी हो तो प्रत्येक भूमि से सम्बन्धित जोत भवनम्दी आकृति-पत्र 41 (खतरा भवनम्दी/सुसंगत/खतरा) एवं जोत भवनम्दी आकृति-पत्र 45 की प्रावधियों का मिलान कर लिया जाय ताकि यह सुनिश्चित हो सके कि क्षतिपूर्ति वनीकरण हेतु प्रस्तावित भूमि निर्दिष्ट रूप से गैर वनभूमि है। यदि

गोंव में चकबन्दी प्रक्रिया समाप्त हो चुकी है तो प्रस्तावित गाटे के सापेक्ष पुराने गाटे की संख्या स्पष्ट रूप से अंकित किया जाय।

- (3) प्रस्तावित गैर वनभूमि जिस गोंव में प्रस्तावित है यदि उक्त ग्राम में सर्वे की प्रक्रिया चल रही हो या हो चुकी हो तो प्रवर्गगत भूमि से सम्बन्धित सर्वेक्षण प्रपत्र-7 (फर्द भुताविकात), सर्वेक्षण प्रपत्र-8 (खसरा भुताविकात), सर्वेक्षण प्रपत्र-14 (पुनरीक्षित खसरा) एवं सर्वेक्षण प्रपत्र-15 (पुनरीक्षित खतोनी) की प्रविष्टियों का मिलान कर लिया जाय ताकि यह सुनिश्चित हो सके कि क्षतिपूर्क वनीकरण हेतु प्रस्तावित भूमि निर्विवाद रूप से गैर वनभूमि है। यदि गोंव में सर्वे प्रक्रिया समाप्त हो चुकी है तो प्रस्तावित गाटे के सापेक्ष पुराने गाटे की संख्या स्पष्ट रूप से अंकित किया जाय।

3- मुझे यह भी कहने का निदेश हुआ है कि सम्बन्धित उप जिलाधिकारी/वन बन्दोबस्त अधिकारी एवं प्रभागीय वनाधिकारी गैर वन भूमि से संबंधित प्रस्ताव प्रधान मुख्य वन संरक्षक और विभागाध्यक्ष, उ०प्र० लखनऊ के माध्यम से शासन को निम्न प्रमाण-पत्र के साथ उपलब्ध करावेंगे :-

“प्रमाणित किया जाता है कि क्षतिपूर्क वृक्षारोपण हेतु प्रस्तावित की गयी भूमि निर्विवाद रूप से गैर वन भूमि है एवं इसका शासनादेश संख्या-VIP-23 /14-2-2019-190 जी/2018, दिनांक 28 जून, 2019 के प्रस्तर-2 में दर्शित बिन्दुओं के अनुसार परीक्षण कर लिया गया है।”

कृपया उपरोक्त आदेशों का कड़ाई से अनुपालन किया जाना सुनिश्चित करें।

गवदीय,

(संजय सिंह)
सचिव।

संख्या- VIP-23 (1)/14-2-2019 एवं तदुद्दितांक
प्रतिनिधि- निम्नलिखित को सूचनार्थ एवं आवश्यक कार्यवाही हेतु प्रेषित:-
1- अध्यक्ष, राजस्व परिषद, उ०प्र०, लखनऊ।
2- अपर मुख्य सचिव, राजस्व विभाग, उ०प्र० शासन।

आज्ञा से,

(संजय सिंह)
सचिव।

कार्यालय प्रभागीय वनाधिकारी, भीरजापुर वन प्रभाग, भीरजापुर।

पत्रांक

/भीरजापुर/ 15 दिनांक, भीरजापुर, जनवरी 10, 2020

सेवा में,

जिलाधिकारी,
भीरजापुर।

विषय-

बेलेस्पन एनर्जी यूएपीओ प्राणलिपि द्वारा ग्राम-ददरी खुर्द तहसील सदर, जिला भीरजापुर में प्रस्तावित 1320 मेगावाट ताप विद्युत गृह की स्थापना हेतु बाधक भूमिगत वाटर पाइप लाइन एवं सम्पर्क मार्ग निर्माण हेतु 8.3581 हे० आरक्षित वन भूमि के गैर पानिकी प्रयोग एवं बाधक 296 वृक्षों के पतन के सम्बन्ध में।

संदर्भ-

उत्तर प्रदेश शासन, पर्यावरण एवं जलवायु परिवर्तन अनुभाग-2 के पत्र संख्या-1705/81-2-2019-20-800(84)/2018 दिनांक 26.08.2019 इस कार्यालय का पत्रांक-924/भीरजापुर/15 दिनांक 03.09.2019।

महोदय,

विषयक के सम्बन्ध में उपरोक्त सन्दर्भित पत्रों का अवलोकन करने की स्था करे। बेलेस्पन एनर्जी यूएपीओ प्राणलिपि द्वारा ग्राम-ददरी खुर्द तहसील सदर, जिला भीरजापुर में प्रस्तावित 1320 मेगावाट ताप विद्युत गृह की स्थापना हेतु बाधक भूमिगत वाटर पाइप लाइन एवं सम्पर्क मार्ग निर्माण हेतु 8.3581 हे० आरक्षित वन भूमि के गैर पानिकी प्रयोग एवं बाधक 296 वृक्षों के पतन के सम्बन्ध में उपरोक्त सन्दर्भित पत्र द्वारा अवगत करवाया गया था कि ग्राम ददरी खुर्द जनपद भीरजापुर में विज्ञप्ति संख्या-817, दिनांक 11.10.1952 द्वारा 1643 एकड़ भूमि विज्ञापित हुयी एवं कालान्तर में धारा-20 के अन्तर्गत वर्ष 1977 में 262.18 एकड़ भूमि विज्ञापित हुयी। अवशेष 1380.84 एकड़ भूमि के सम्बन्ध में शासन के पत्रांक-वी०आई०पी०-23/14-2-2019-190जी०/2018, दिनांक 28.08.2019 द्वारा निर्धारित की गयी प्रक्रिया अनुसार परीक्षण आख्या की अपेक्षा की गयी है ताकि यह समाधान हो सके कि बेलेस्पन एनर्जी द्वारा कय की गयी 843.68 एकड़ में वन भूमि निहित है अथवा नहीं।

भवदीय

(राकेश चौधरी)

प्रभागीय वनाधिकारी,
भीरजापुर वन प्रभाग, भीरजापुर

जामाना

संख्या 2585 अ/समदिनांक

4071

33

30-1-2020

1. प्रतिलिपि मुख्य वन संरक्षक, भीरजापुर क्षेत्र, भीरजापुर को सूचनार्थ प्रेषित।
2. प्रतिलिपि श्री. चुधरी श्रीवास्ताव, अधिकृत प्रतिनिधि, बेलेस्पन एनर्जी यूएपीओ प्राणलिपि फाट नम्बर-242/1 प्रधान ताल, बभुआ का पोखरा, ब्रह्मपुरी कालोनी भीरजापुर को इस आशय से प्रेषित कि जिलाधिकारी, भीरजापुर के कार्यालय से सम्पर्क स्थापित कर शासनादेशानुसार उपरोक्त प्रमाण पत्र उपलब्ध कराना सुनिश्चित करें।

(राकेश चौधरी)

प्रभागीय वनाधिकारी,
भीरजापुर वन प्रभाग, भीरजापुर



भारत सरकार
पर्यावरण, वन एवं जलवायु परिवर्तन विभाग
एकीकृत क्षेत्रीय कार्यालय, लखनऊ
Ministry of Environment, Forest & Climate Change
Integrated Regional Office, Lucknow

पता: पृथ्वी भवन, 5^{मं} फ्लोर, सेक्टर-11, अलीगढ़, एम.एन. 22/02/1, लखनऊ-226002, टेलीफोन-2326696
E-mail: pwr.bhawan@gov.in, pwr.bhawan@gmail.com



File No.: SB/UP/08/38/2016/FC/4/81

Date: 20.01.2022

Subject: Diversion of 8.3581 ha. Reserve Forest land for Water Pipeline corridor & Approach road for Mirzapur 1320 MW Thermal Power Project (FP/UP/THE/14236/2015).

Minutes of Meeting dated 17-01-2022

दिनांक 17.01.2022 को अपराह्न 3.30 बजे उक्त गवर्निमेंटेशन(वन) भारत सरकार, लखनऊ की अध्यक्षता में मिर्जापुर जनांग में 1320 MW कर्नाट पीवर प्लांट के लिए वाटर पाइप लाईन तथा एप्रोच रोड हेतु 8.3581 हे० आरक्षित वनभूमि का वन सौंपणी प्रयोग विषयक परियोजना की भूमि के वैधानिक स्थिति पर स्पष्टता हेतु आमोक्ति की गई है। बैठक में निम्न अधिकारियों द्वारा प्रतिभाग किया गया।

1. श्री सुनील दुबे, मुख्य वन संरक्षक, भूमि अभिलेख एवं संयोजक, लखनऊ।
2. श्री रमेश चन्द्र झा, मुख्य वन संरक्षक, मिर्जापुर।
3. श्री पी०एस० त्रिपाठी, प्रभागीय वनाधिकारी, मिर्जापुर।
4. श्री वी०के० शुक्ला, उक्त प्रभागीय वनाधिकारी, धुनार।

बैठक में प्रयोजिता अभिकरण के प्रतिनिधि भी उपस्थित थे।

1. उक्त प्रभागीय वनाधिकारी, मिर्जापुर द्वारा अवगत कराया गया कि ग्राम-ददरी खुर्द, तहसील-सदर, जिला-मिर्जापुर में 3090 जमींदारी विवाद अधिनियम की धारा-117 के अन्तर्गत विज्ञापित सं०-617 दिनांकित 11 अक्टूबर 1952 के तहत वन विभाग को प्लट सं०-1225 के कम सं०-244 पर 800 एकड़ एवं प्लट सं०-1225 के कम सं०-248 पर 543 एकड़ भूमि शंखपूल-11 में विज्ञापित की गई है तथा शंखपूल-11 में निम्न उल्लिखित है "Particulars of Forests and the extent to which they shall not vest in Gaon Samajs."
2. यह भी अवगत कराया कि ग्राम-ददरी खुर्द, तहसील-सदर, जिला-मिर्जापुर एक गैर विरागी ग्राम है तथा आकार वर्ग अर्थात् 1359 फरसली लम्बाई के भूखण्ड कुल 185 बीघा 03 बिरसा में मात्र दो सीरदार हैं। धारा-4 उक्त धारा-1(सी) विज्ञापित सं०-5504 दिनांक 27 दिसम्बर 1955 द्वारा उक्त ग्राम की मात्र 800 एकड़ भूमि धारा-4 भारतीय वन अधिनियम 1927 के अन्तर्गत 3090 गजट में विज्ञापित एवं प्रकाशित की गई। पुनः अधिकार परिवर्तन करते हुए विज्ञापित सं०-23(2)30(ग)/14-ख-67 दिनांक 24 जुलाई 1967 द्वारा मात्र 423 बीघा 12 बिरसा (264.88 एकड़) रक्षित वन धारा-4 भारतीय वन अधिनियम 1927 के अन्तर्गत विज्ञापित एवं

प्रकाशित की गई है। विज्ञप्ति सं०-4648/14-2-70(41)-77 दिनांकित 20.07.1977 द्वारा 419 बीघा 9 बिस्वा (262.29 एकड़) अन्तर्गत धारा-20 भारतीय वन अधिनियम 1927 आरक्षित वन विज्ञापित किया गया।

3. प्रभागीय वन्याधिकारी, मिर्जापुर द्वारा अवगत कराया गया कि जिलाधिकारी, मिर्जापुर के पत्रांक-361/जि०भू०धाय०लि०/वेलरपेन एन्त्री, दिनांक 15.07.2019, उप जिलाधिकारी, सदर जिला-मिर्जापुर के पत्रांक-6957/एस०टी०-सप जि०लि०/19 दिनांक 26.06.2019 में उल्लेख है कि सरासरी 1359 फसली वर्ष के अनुसार ग्राम-ददरी खुर्द का कुल रकबा 1923 बीघा 19 बिस्वा है परन्तु उ०प्र० जमींदारी विन्यास उन्मूलन अधिनियम के अंतर्गत विज्ञप्ति-617-XIV वन विभाग (विविध) दिनांक 11.10.1952 में श्रेडमूल-11 में वर्णित कर्मांक-244 पर 800 एकड़ व कर्मांक-248 पर 843 एकड़ वन के रूप में अधिसूचित है।

उपरोक्त अधिसूचित रकबे 1643 एकड़ के संपेक्ष धारा-4 भारतीय वन अधिनियम अन्तर्गत प्रारम्भ में 800 एकड़ पुनः परिष्कृत रूप में 264.83 एकड़ तथा धारा-20 भारतीय वन अधिनियम अन्तर्गत 262.29 एकड़ विज्ञापित एवं प्रकाशित की गई है। इस प्रकार 1643 एकड़ के संपेक्ष पूर्ण रूपेण अनुपातन अंगी भी होम है।

✓ प्रभागीय वन्याधिकारी, मिर्जापुर द्वारा यह भी अवगत कराया गया कि मा० राबोच्च न्यायालय द्वारा सिविल अपील सं०-7017/2009 में दिए गए निर्णय दिनांक 05.10.2021 के अन्तर्गत कि-

"16- ...therefore the land comprising in notification dated 11-10-1952 unequivocally vests with the state.

27-... the revenue record is not a document of title. Therefore even in the name of the lessee finds mention in the revenue record but such entry without any supporting documents of create any right title of interest....

28-... the land vests in the forest department by virtue of notification published under a statute...."

- ✓ 8. मुख्य वन संरक्षक, मिर्जापुर द्वारा अवगत कराया गया कि उक्त स्थल तीन ओर से संघन आरक्षित वन से घिरा हुआ है तथा जैव-विविधता से परिपूर्ण है।

6. प्रयोक्ता अभिकरण द्वारा अवगत कराया गया कि उत्तर प्रदेश जमींदारी, विन्यास और भूमि-व्यवस्था अधिनियम-1950 के अनुसार धारा-4 में विज्ञप्ति प्रकाशित होने के उपरान्त धारा-117 में विज्ञप्ति प्रकाशित किए जाने की प्रक्रिया की जाती है। उक्त प्रकरण में अधिसूचना सं०-617 का प्रकाशन बिना धारा धार की प्रक्रिया अपनाए किया गया है। प्रयोक्ता अभिकरण द्वारा यह भी अवगत कराया गया कि उनके द्वारा उक्त भूमि का ग्राम उत्तर प्रदेश लेण्ड रीलिंग एक्ट के अन्तर्गत विधिक रूप से पूर्ण कर्वावाई करते हुए किया गया है।

7. मुख्य वन संरक्षक, भूमि अभिलेख एवं बंदोबस्त द्वारा पुनः इस बात पर जाँच दिया गया कि क्योंकि उपरत भूमि धाम-बंदी चुरे में स्थित है जो कि अधिसूचना सं०-११७ के दिनांक ११.१०.१९५२ के तदनुसार में इंगित है, जो वन के रूप में अधिसूचित है। अतः भूमि की वैधानिक स्थिति निरस्त है। तन्मते यह भी अवगत कराया कि क्योंकि Mutation does not entitle to title, अतः भले ही प्रयोगतः अभिवरण द्वारा उपरत भूमि का क्या विधिक रूप से किया गया है, परन्तु उपरत भूमि वन भूमि होने के कारण कय-विकय नहीं की जा सकती थी, अतः उनका उपरत भूमि पर कोई विधिक दावा नहीं बनता है।
8. समस्त चिन्तुओं से अवगत होते हुए सम्यक विचारोपसंत निर्णय लिया गया कि वन भूमि राज्य का विषय है तथा उक्त पर राजस्व विभाग का विधिक मत आवश्यक है, अतः आवश्यकतानुसार अध्यक्ष, राजस्व परिषद, उज्जैन की अध्यक्षता में यह प्रकरण तथा इस तरह के कई प्रकरणों जिसका बैठक में उल्लेख किया गया, एक बैठक आयोजित हो जिसमें राजस्व विभाग, वन विभाग, स्थानीय प्रशासन के अधिकारीमण तथा इस कार्यालय को सम्मिलित करते हुए अनुसंध किया जाए ताकि भूमि की वैधानिक स्थिति स्पष्ट की जा सके।

बैठक प्रत्यक्ष सहित सम्पन्न हुई।

P. S.
20/01/2022
(डॉ० प्राची गंगवार)
उप वन महानिरीक्षक (केंद्रीय)

प्रतिलिपि निम्नलिखित आवश्यक को सूचनार्थ-

1. प्रधान मुख्य वन संरक्षक(हॉफ), वन विभाग, १७, राणा प्रताप मार्ग, लखनऊ, उ० प्र०।
2. मुख्य वन संरक्षक, भूमि अभिलेख एवं बंदोबस्त, लखनऊ।
3. मुख्य वन संरक्षक, मिर्जापुर मण्डल, मिर्जापुर।
4. जिलाधिकारी, मिर्जापुर।
5. प्रभागीय वनाधिकारी, मिर्जापुर।
6. श्री नवनीत थड्डा, प्रतिनिधि, बेलेरगन एनर्जी, यू०पी० प्रा० लि०, मिर्जापुर, उ० प्र०।

(डॉ० प्राची गंगवार)
उप वन महानिरीक्षक (केंद्रीय)

शीर्ष प्राथमिकता/आवश्यक/तत्काल

कार्यालय जिलाधिकारी, मीरजापुर ।

पत्रांक:- 39/16 /जि०भू०व०लि०-2023/धर्मलए०यू०पी०प्रा०लि०

दिनांक: 29.02.2024

विषय:-

वेलस्पन एनर्जी यू०पी०प्रा०लि० द्वारा काम ददरी खुर्द तहसील सदर जनपद मीरजापुर में प्रस्तावित 1320 मेगावाट ताप विद्युत गृह की स्थापना हेतु जलापूर्ति बावत भूमिगत वाटर पाइपलाइन एवं सम्पर्क मार्ग निर्माण हेतु 8.3581 हे० आरक्षित वनभूमि के वीरवानिकी प्रयोग एवं बाधक 296 दूशों के पातन की अनुमति के संबंध में ।

प्रभागीय वनाधिकारी मीरजापुरवन प्रभाग, मीरजापुर ।

कृपया उपर्युक्त विषयक अपने पत्र संख्या-924/मीरजापुर/दिनांक 03 सितम्बर 2019 के साथ संलग्न विशेष सचिव, 30प्र०शासन, पर्यावरण, वन एवं जलवायु परिवर्तन अनुभाग-2 लखनऊ के पत्र संख्या-1705/81-2-2019-800(64)/2016 दिनांक 26.08.2019 का संदर्भ ग्रहण करें, जिसके अनुसार ग्राम ददरी खुर्द तहसील सदर जिला मीरजापुर में प्रस्तावित 1320 मेगावाट ताप विद्युत गृह की स्थापना हेतु बाधक भूमिगत वाटर पाइप लाईन एवं सम्पर्क मार्ग निर्माण हेतु 8.3581 हे० आरक्षित वन भूमि के गैर वानिकी प्रयोग एवं बाधक 296 दूशों के पातन के संबंध में दिनांक संख्या-617 दिनांक 11.10.1952 द्वारा 1643 एकड़ भूमि विज्ञापित हुई एवं कालान्तर में धारा-20 के अंतर्गत वर्ष 1977 में 262.16 एकड़ भूमि विज्ञापित हुई । अवशेष 1380.84 एकड़ भूमि के संबंध में शासन के पत्रांक-VIP-23/14-2019-190जी/2018 दिनांक 28.06.2019 द्वारा निर्धारित की गई प्रक्रिया अनुसार वेलस्पन एनर्जी द्वारा कय की गई 843.68 एकड़ में वन भूमि निहित है अथवा नहीं, के संबंध में आख्या की अपेक्षा की गई है ।

विशेष सचिव, 30प्र०शासन, पर्यावरण, वन एवं जलवायु परिवर्तन अनुभाग-2 लखनऊ के पत्र संख्या-1705/81-2-2019-800(64)/2016 दिनांक 26.08.2019 के अनुपालन में प्रभागीय वनाधिकारी, मीरजापुर वन प्रभाग मीरजापुर के पत्र संख्या-3123/मीरजापुर/5 दिनांक 10 फरवरी 2020 व अधिकृत प्रतिनिधि/हस्ताक्षरकर्ता, मीरजापुर धर्मल एनर्जी यू०पी०प्राइवेट लिमिटेड, प्लॉट केन्द्र 242/1 प्रथम तल, बसुआ का पोखरा, ब्रह्मपुरी कालोनी मीरजापुर के पत्र दिनांक 08.02.2024 के क्रम में वेलस्पन एनर्जी द्वारा कय की गई 843.68 एकड़ में वन भूमि निहित है अथवा नहीं, के संबंध में प्रभागीय वनाधिकारी मीरजापुर वन प्रभाग, मीरजापुर की अध्यक्षता में अपर जिलाधिकारी (भू-राजस्व), उप जिलाधिकारी सदर, उप प्रभागीय वनाधिकारी चुनार व तहसीलदार सदर को सदस्य रूप में नामित कर जॉयपोराना स्पष्ट आख्या मय अभिलेख उपलब्ध कराए जाने हेतु संयुक्त टीम का गठन कार्यालय के पत्रांक-1869 दिनांक 12 फरवरी 2024 द्वारा किया गया ।

उपरोक्त के क्रम में कार्यालय के पत्रांक-1869 दिनांक 12 फरवरी 2024 के अनुपालन में गठित संयुक्त टीम की रिपोर्ट दिनांक 28.02.2024 प्राप्त की गई, जिसमें स्पष्ट किया गया है कि शासनादेश संख्या-617 के शेड्यूल-2 के अंतर्गत ग्राम ददरी खुर्द में वन रूप में उपलब्ध समस्त भूमि (264.88) एकड़ भूमि वन विभाग को उपलब्ध करा दी गई थी एवं शेष भूमि तत्समय ही उपलब्ध न होने के कारण वन विभाग को दिया जाना संभव नहीं था एवं वर्तमान में भी संभव नहीं है एवं इस प्रकार अन्य खातों की भूमि जिसमें वेलस्पन के द्वारा कय की गई भूमि सम्मिलित है, वह निहित वन के रूप में नहीं है एवं वन से आच्छादित नहीं है ।

अतः उपर्युक्त के परिप्रेक्ष्य में अपने पत्र संख्या-924/मीरजापुर/दिनांक 03 सितम्बर 2019 के साथ संलग्न विशेष सचिव, 30प्र०शासन, पर्यावरण, वन एवं जलवायु परिवर्तन अनुभाग-2 लखनऊ के पत्र संख्या-1705/81-2-2019-800(64)/2016 दिनांक 26.08.2019 के अनुपालन में कार्यालय के पत्रांक-1869 दिनांक 12 फरवरी 2024 द्वारा गठित संयुक्त टीम की रिपोर्ट दिनांक 28.02.2024 के क्रम में नियमानुसार अग्रोतर आवश्यक कार्यवाही करने कष्ट करें ।

संलग्नक: उपर्युक्तानुसार ।

जिलाधिकारी
मीरजापुर।

शासन के पत्र संख्या-1705/81-2-2019-800(64)/2016 पर्यावरण, वन एवं जलवायु परिवर्तन अनुभाग-2 दिनांक 28 अगस्त, 2019 में की गयी प्रेक्षा-प्रभागीय वनाधिकारी मीरजापुर एवं जिलाधिकारी मीरजापुर से शासनादेश दिनांक 28.06.2019 के द्वारा निर्धारित की गयी प्रक्रियानुसार परीक्षण आख्या प्राप्त किया जाय ताकि यह सुनिश्चित हो सके कि मे० वेलस्पन द्वारा कय की गयी भूमि 834.68 एकड़ में वन भूमि निहित तो नहीं है के कम में कार्यालय प्रभागीय वनाधिकारी, मीरजापुर वन प्रभाग, मीरजापुर के पत्र संख्या 2585/मीरजापुर/15 दिनांक 10 जनवरी, 2020 द्वारा राजस्व विभाग से स्थिति स्पष्ट करने की अपेक्षा की गयी है, जिसके कम में कार्यालय जिलाधिकारी मीरजापुर के पत्र संख्या 1889/जि०भू०व्य० लि०/गैर वन भूमि-टीम गठन/2024 दिनांक 12 फरवरी, 2024 द्वारा प्रभागीय वनाधिकारी मीरजापुर, अपर जिलाधिकारी (भू०/रा०) मीरजापुर, उप जिलाधिकारी सदर मीरजापुर, उपप्रभागीय वनाधिकारी चुनार व तहसीलदार सदर, मीरजापुर की संयुक्त टीम गठित की गयी। समिति द्वारा विभिन्न तिथियों में राजस्व व वन विभाग के विभिन्न अभिलेखों का परीक्षण किया गया। परीक्षण की प्रक्रिया के दौरान निम्नलिखित तथ्य प्रकाश में आये -

1. दिनांक 18.10.1952 को वन विभाग के गजट नोटिफिकेशन संख्या 617 में जिला मीरजापुर के ददरी खुर्द ग्राम में तथाकथित वन भूमि का उल्लेख मिलता है। वन विभाग के गजट नोटिफिकेशन दिनांक 18.10.1952 का प्रारम्भ इस प्रकार है—"In exercise of the power conferred by section 117 of the U.P. Zamindari Abolition and Land 1950 (U.P. Act I of 1951), the Governess is pleased to declare that as from the first day of November 1952, all land whether cultivable or otherwise except land for the time being comprising in any holdingand all forest within the village boundries, site in a circles, which have vested in state under the said Act, shall subject to the exceptions shown in schedule and hereto. vest in Gaon Samaj established for the circle.

उपर्युक्त नोटिफिकेशन दो भागों में विभाजित है-

Schedule-1 :- Particulars of uncultivated Land and the extent to which they shall not vest in Gaon Samajs - परन्तु इस सूची में ददरी खुर्द का नाम नहीं है।

Schedule-2 :- Particulars of forests and the extent to which they shall not vest in Gaon Samajs.

इस सूची के पृष्ठ संख्या 1225 के कम संख्या 244 व 248 पर ग्राम ददरी खुर्द के संदर्भ में क्रमशः 800 व 843 एकड़ क्षेत्रफल दर्ज है। दिनांक 18.10.1952 का वन विभाग का गजट नोटिफिकेशन संलग्नक-1 है।

2. तत्पश्चात् वन विभाग की धारा 4 के संबंध में नोटिफिकेशन संख्या 5056/XIV दिनांक 26 नवम्बर, 1955 में जारी हुआ, जिसमें ग्राम ददरी खुर्द का उल्लेख नहीं है। दिनांक 26 नवम्बर 1955 का नोटिफिकेशन संलग्नक-2 है।
3. वन विभाग के नोटिफिकेशन संख्या 5056/XIV दिनांक 26 नवम्बर 1955 के धारा 4 के संबंध में जारी नोटिफिकेशन के कम में विज्ञप्ति 5564/XIV

[Handwritten signatures and initials]

दिनांक 27 दिसम्बर 1955 में पुनः धारा 4 का अग्रिम नोटिफिकेशन जारी हुआ। जिसके कम संख्या 57 पर ग्राम ददरी खुर्द के संबंध में मात्र 800 एकड़ भूमि का नोटिफिकेशन है, जिसकी सीमा दक्षिण दांती वन पश्चिम ददरी खुर्द व ददरी गहिरा की कृषिक भूमि व उत्तर सुखनई वन व पूरव दाढीराम वन है। दिनांक 27 दिसम्बर 1955 का धारा-4 का गजट नोटिफिकेशन संलग्नक-3 है।

4. पुनः वन विभाग द्वारा दिनांक 24 जुलाई 1967 को विज्ञप्ति संख्या 23(2)36(ब)/14-ख-67 का धारा 4 के संबंध में नोटिफिकेशन जारी हुआ जिसमें दिनांक 27 दिसम्बर 1955 का जारी नोटिफिकेशन में आंशिक परिष्कार करते हुये मात्र 264.88 एकड़ (423 बीघा 12 बिस्वा) का नोटिफिकेशन जारी हुआ। दिनांक 24 जुलाई 1967 के जारी नोटिफिकेशन में ग्राम ददरी खुर्द के गाटों का विवरण दिया गया जो निम्नवत् है:-

शेड्यूल-2 की परिभाषा	गाटा संख्या	क्षेत्रफल	1359फा0 खसरा के अनुसार नदीयत
Particulars of forests and the extant to which they shall not vest in Gaon Samajs	01	151 बीघा 01 बिस्वा	पथरैल
	24	131 बीघा 10 बिस्वा	पथरैल
	68	03 बीघा 02 बिस्वा	नाला
	73/1	14 बीघा 15 बिस्वा	पथरैल
	74मि0	04 बीघा 00 बिस्वा	नदी
	184	105 बीघा 12 बिस्वा	पहाड़
	185	13 बीघा 12 बिस्वा	पहाड़
	योग	423 बीघा 12 बिस्वा या 264.88 एकड़	

इस प्रकार वन विभाग के 1952 के नोटिफिकेशन के शेड्यूल-2 की परिभाषा एवं 1967 में धारा-4 में प्रकाशित ददरी खुर्द के वन भूमि का विवरण एवं 1359फसली खसरा (वर्ष 1952) में भूमि की प्रकृति से स्पष्ट है कि 1359 फसली खसरे में पथरैल, नदी, पहाड़ व नाला की भूमि ही वन भूमि के रूप में प्रकाशित की गयी थी। जो तत्समय में वन भूमि के रूप में थी। दिनांक 24 जुलाई 1967 का नोटिफिकेशन संलग्नक-4 है।

5. दिनांक 24 जुलाई, 1967 का जारी विज्ञप्ति धारा-4 भारतीय वन अधिनियम 1927 के अनुरूप ही विज्ञप्ति संख्या 4646/14-2-20(41)-77 दिनांकित 20.07.1977 द्वारा भारतीय वन अधिनियम 1927 की धारा 20 के अन्तर्गत कुल 06 गाटों-01मि0, 24मि0, 73/1, 74मि, 184 एवं 185 कुल रकबा 419 बीघा 09 बिस्वा अर्थात् 262.29 एकड़ का आरक्षित वन के रूप में प्रकाशन हुआ। विज्ञप्ति दिनांक 20.07.1977 संलग्नक-5 है। इसी धारा 20 के अनुरूप ही वर्तमान खतौनी में 264.23 एकड़ अर्थात् 107.030 हे0 रकबा वन विभाग के नाम दर्ज है। वर्तमान खतौनी संलग्नक-6 है।

जहाँ तक वन विभाग द्वारा जारी 1952 की विज्ञप्ति का प्रश्न है इस सम्बन्ध में वन विभाग व राजस्व विभाग में उपलब्ध अभिलेखों का परीक्षण किया गया, जिसमें निम्नलिखित तथ्य प्रकटित हुए :-

(Handwritten signatures and marks)

- (क) वन विभाग के 1952 के नोटिफिकेशन के पृष्ठ संख्या 1225 के क्रमांक 244 व 248 पर ग्राम ददरी खुर्द के सम्बन्ध में क्रमशः 800 एकड़ व 843 एकड़ क्षेत्रफल का उल्लेख है। जो कि कुल मिलाकर 1643 एकड़ हो जाता है।

राजस्व विभाग के उपलब्ध अभिलेख 1306फ0 के खेवट में भूमि का विवरण निम्नवत् है:-

भूमि का प्रकार	कुल रकबा
परती जजीद व परती कदीम	432.84 एकड़
तालाब	1.18 एकड़
नदी नाला	16.93 एकड़
पथरैल	196 एकड़
जंगल	107.40 एकड़
पहाड़	77.15 एकड़
काश्तकारी भूमि	347.38 एकड़

इस प्रकार 1306फसली खेवट में तालाब, नदी, नाला, पथरैल व पहाड़ की भूमि का कुल 291.28 एकड़ है। इसी प्रकार 1334फ0 के खसरा में ग्राम ददरी खुर्द का कुल रकबा 1202.5 एकड़ है, जिसमें 229.375 एकड़ भूमिधरो के नाम तथा 179.375 एकड़ सीरदारो के नाम भूमि है। तहसील अभिलेखागार में 1359 फसली की खतौनी नहीं मिली परन्तु अभिलेखागार में उपलब्ध 1359फ0 के खसरा में ग्राम ददरी खुर्द का कुल रकबा 1209.562 एकड़ है। जिसमें सीर काश्तकार 118.025 एकड़, बजर 803.718 एकड़, पथरैल 193.062 एकड़, बाघ 1.5 एकड़ व रास्ता 0.25 एकड़ व तालाब 1.187 एकड़ व नदी 10.562 एकड़ व पहाड़ 74.5 एकड़ भूमि है। 1359फ0 खसरा में ग्राम ददरी खुर्द का कुल रकबा 1209.562 एकड़ है। अतः राजस्व अभिलेख 1306फसली खेवट, 1334फसली खसरा व 1359फसली खसरा से स्पष्ट रूप से प्रमाणित होता है कि वन विभाग के 1952 के नोटिफिकेशन में उल्लिखित वन भूमि का कुल रकबा 1643 एकड़ त्रुटिपूर्ण है। यह किसी भी स्थिति में राजस्व ग्राम के कुल रकबा 1209.562 एकड़ से अधिक नहीं हो सकता।

- ख. जिला अभिलेखागार में उपलब्ध अभिलेख 1362फ0 की खतौनी का परीक्षण किया गया जो जीर्ण-शीर्ण है। जिसमें कुछ खातो का विवरण उपलब्ध है। इस खतौनी में श्रेणी-02 - जो सीरदारो के अधिकार में है, कुल 168 गाटा कुल रकबा 901.875 एकड़ पर सीरदारो का नाम अंकित है। जिसपर भौमिक वर्ष 01वर्ष लिखा गया है। जिसका अर्थ यह है कि 1362फ0 खतौनी के निर्माण वर्ष 1955 से 01वर्ष पूर्व 1954 से ही उक्त भूमि 901.875 एकड़ सीरदारो के अधिकार में थी। अतः स्पष्ट है कि तत्समय नदी, नाला, पहाड़ व पथरैल की भूमि जो 1952 नोटिफिकेशन के सेड्यूल-2 Particulars of forests and the extent to which they shall not vest in Gaon Samajs. के रूप में परिभाषित है जिसका रकबा मात्र 284 एकड़ ही है।

- ग. वन विभाग के दिनांक 18.10.1952 को वन विभाग के गजट नोटिफिकेशन संख्या 617 में जिला मीरजापुर के ददरी खुर्द के सम्बन्ध में पृष्ठ संख्या 1225 के क्रम संख्या 244 व 248 पर रकबा क्रमशः 800 व 843 एकड़ कुल रकबा 1643 एकड़ को सेड्यूल 02 में रखा गया है तथा सेड्यूल 02 को परिभाषित

L   

करते हुए कहा गया है कि - Particulars of forests and the extent to which they shall not vest in Gaon Samajs. अर्थात् उस भूमि का विवरण जो ग्राम सभा में नहीं है तथा तत्समय वन के रूप में है। राजस्व विभाग का 1359फ0 खसरा जमींदारी विनाश अधिनियम के समय तैयार किया गया आधार वर्ष खसरा है खसरा वह राजस्व दस्तावेज है जो प्रति कृषि वर्ष भूमि की प्रकृति, उसपर लगी फसल, भूमि का स्वामित्व आदि प्रदर्शित करता है। 1359फ0 के खसरा में 803.718 एकड़ बजर भूमि दर्ज है। जिससे स्पष्ट है कि उक्त बजर भूमि रकवा 803.718 एकड़ वन विभाग के 1952 के नोटिफिकेशन के सेड्यूल-2 के अन्तर्गत नहीं है। 1359फ0 खसरा में 803.718 एकड़ रकवा बजर भूमि होना यह प्रदर्शित करता है कि तत्समय उक्त भूमि पर कृषि कार्य नहीं किया गया था। किन्तु इस का अर्थ यह नहीं है कि उक्त भूमि तत्समय किसी स्वामित्व के अन्तर्गत नहीं थी। 1359फ0 खसरा में पथरैल भूमि का रकवा 193.162 एकड़ व नदी 10.562 एकड़ व नाला 6.375 एकड़ व पहाड़ 74.5 एकड़ कुल रकवा 284.599 एकड़ था।

घ. वन विभाग द्वारा दिनांक 24 जुलाई 1967 को विज्ञप्ति संख्या 23(2)36(ब)/14-ख-67 का धारा 4 के संबंध में नोटिफिकेशन जारी हुआ जिसमें दिनांक 27 दिसम्बर 1955 का जारी नोटिफिकेशन में आंशिक परिष्कार करते हुये गाटा संख्या 1, 24, 68, 73/1, 74, मि. 184, 185 कुल रकवा मात्र 264.88 एकड़ (423 बीघा 12 बिस्वा) का नोटिफिकेशन जारी हुआ। 1366 से 1368 फसली खतौनी में उक्त गाटों का विवरण व नवैयत निम्नवत् है-

गाटा संख्या	क्षेत्रफल	नवैयत
1	151 बीघा 1 बिस्वा	पथरैल
24	131 बीघा 10 बिस्वा	पथरैल
68	3 बीघा 2 बिस्वा	नाला
73/1	14 बीघा 15 बिस्वा	पथरैल
74 मि 0	9 बीघा 14 बिस्वा	नदी
184	105 बीघा 12 बिस्वा	पहाड़
185	13 बीघा 12 बिस्वा	पहाड़
योग-	429 बीघा 6 बिस्वा या 268.31 एकड़	

उपरोक्त गाटों में से गाटा संख्या 1, 24, 73/1, 74, 184 व 185 कुल रकवा 423 बीघा 12 बिस्वा अर्थात् 264.88 एकड़ की विज्ञप्ति दिनांक 20.07.1977 विज्ञप्ति संख्या 4846/14-02-20 (41)-77 भारतीय वन अधिनियम की धारा-20 के अन्तर्गत प्रकाशित हुआ। जिससे स्पष्ट है कि वन विभाग के 1977 के धारा-20 के प्रकाशन में केवल पथरैल व नदी व पहाड़ की ही भूमि का प्रकाशन किया गया था। जिसमें पूर्व की किसी भी बजर भूमि या सीरदारों की भूमि का प्रकाशन नहीं था। वन विभाग की धारा-20 की विज्ञप्ति के अनुरूप ही वर्तमान खतौनी में भी भूमि वन विभाग के नाम दर्ज है। जिसका विवरण निम्नवत् है-

(Handwritten signatures and marks)

वर्तमान गाटा संख्या	क्षेत्रफल. हेक्टर में	पुराना नम्बर
1	13.800हे०	1मि
2	13.380हे०	1मि
3	4.750हे०	1मि
4क	6.000हे०	1मि
4ख	0.250हे०	1मि
5	16.700हे०	24मि
6	10.400हे०	25मि
23छ	2.010हे०	73मि
30	1.750हे०	73मि
31ख	1.010हे०	74मि
32	0.170हे०	68मि
53	6.150हे०	24मि
74	0.450हे०	68मि
198छ	1.310हे०	131मि
219	9.050हे०	184मि
232	9.000हे०	184मि
233	8.000हे०	184मि
234	2.850हे०	185
योग	107.030हे० अर्थात् 423 बीघा 3विस्वा 3घूर अर्थात् 264.23 एकड़	

उक्त से स्पष्ट है कि धारा-20 के प्रकाशन के समय मात्र 264.88 एकड़ भूमि ही वन भूमि थी। जो 1952 के नोटिफिकेशन ने प्रकाशित कुल रकवा 1643एकड़ की सत्यता को संदिग्ध करता है।

च. जमींदारी विनाश अधिनियम की धारा-117- कुछ भूमि आदि का ग्रामसभाओं तथा अन्य स्थानिक अधिकारियों में निहित होना-धारा-01, धारा-04 में उल्लेखित विज्ञप्ति प्रकाशित हो जाने के पश्चात् किसी समय, राजस्व सकार, (सामान्य या विशेष आदेश द्वारा, जिसे नियत रीति से प्रकाशित किया जायेगा) यह प्रख्यापित कर सकती है कि तदर्थ विनिर्दिष्ट किये जाने के दिनांक से निम्न लिखित सभी या कोई वस्तु अर्थात्-


L Om B K S


- (1) तत्समय किसी जोत या बाग के अन्तर्गत भूमि को छोड़कर सभी भूमि, चाहे वह कृषि योग्य हो या नहीं,
- (2) जंगल,
- (3) स्रोत में अथवा जोत की मेड़ पर या बाग अथवा आबादी में स्थित पेड़ों को छोड़कर सभी पेड़,
- (4) मीनाशय
- (5) ऐसी भूमि जिनपर धारा-18 की उपधारा 1 के खण्ड क से ग के उपबन्ध लागू होते हैं अथवा धारा-9 में उल्लेखित स्थलों तथा क्षेत्रों पर लगने वाले हाटों, बाजारों और मेलों से भिन्न हाट, बाजार और मेल,
- (6) तालाब, पोखर, निजी नाव घाट, जल प्रणालियाँ, रास्ते व आबादी के स्थल


जो इस अधिनियम में अधीन राज्य में निहित हो गये हों, उस सम्पूर्ण गांव या उसके भाग के लिए जिसमें उक्त वस्तु स्थित हो, स्थापित ग्राम सभा या किसी अन्य अधिकारिकी में अथवा एक ऐसे स्थानिक अधिकारिकी (जिसके अन्तर्गत ग्राम सभा भी है) और अंशतः दूसरे में निहित हो जायेंगे।


उक्त से स्पष्ट है कि धारा-117 की उपधारा-2 के अन्तर्गत उपरोक्त वर्णित भूमियों पर ही प्रख्यापन किया जा सकता है। जिसके क्रम में वन विभाग की 1977 की विज्ञप्ति अन्तर्गत धारा-20 के अन्तर्गत श्रेणी-6 की भूमि नदी, पथरैल व पहाड़ की भूमि का ही प्रकाशन किया गया है। 1359 फसली खसरा में बंजर भूमि जिसका रकबा 803.718 एकड़ है, उक्त भूमि 1362 फसली की खतौनी के उपलब्ध अभिलेख में वर्ष 1954 से ही सीरदारों के नाम दर्ज है तत्समय ग्राम सभा की कोई भी भूमि बंजर अंकित नहीं है। वन विभाग की 1952 के विज्ञप्ति में ग्राम ददरी खुर्द के सम्बन्ध में पृष्ठ संख्या 1225 के क्रम संख्या 244 व 248 पर रकबा 800 व 843 एकड़ कुल रकबा 1643 एकड़ का प्रकाशन है। जो कि ज०वि०अधि० की धारा-117 में निहित/प्रदत्त शक्तियों से विसंगति रखता है साथ ही धारा-117 में उपरिलिखित 6 श्रेणियों की भूमि में नहीं आती है।


अतः उपरोक्त से स्पष्ट है कि शासनादेश संख्या-617 के शेड्यूल-2 के अन्तर्गत ग्राम-ददरी खुर्द में वन रूप में उपलब्ध समस्त भूमि (264.88) एकड़ भूमि वन विभाग को उपलब्ध करा दी गयी थी एवं शेष भूमि तत्समय ही उपलब्ध न होने के कारण वन विभाग को दिया जाना सम्भव नहीं था एवं वर्तमान में भी सम्भव नहीं है एवं इस प्रकार अन्य खातों की भूमि जिसमें वेलेस्पन के द्वारा कय की गयी भूमि भी सम्मिलित है, वह निहित वन के रूप में नहीं है, एवं वन से आच्छादित नहीं है।


तहसीलदार सदर,
मीरजापुर


उप जिलाधिकारी सदर,
मीरजापुर


उप प्रभागीय वनाधिकारी
चुनार, मीरजापुर


अपर जिलाधिकारी (भू०/रा०)
मीरजापुर 23/08/2024


प्रभागीय वनाधिकारी
मीरजापुर

कार्यालय प्रभागीय वनाधिकारी, मीरजापुर वन प्रभाग, मीरजापुर
पत्रांक- 3086 / मीरजापुर / 15 दिनांक मीरजापुर मार्च 5, 2024

सेवा में

मुख्य वन संरक्षक,
मीरजापुर क्षेत्र,
मीरजापुर।

विषय- वेलेस्पन एनर्जी यू0पी0 प्रा0 लि0 द्वारा ग्राम-ददरी खुर्द, तहसील-सदर, जनपद-मीरजापुर में प्रस्तावित 1320 मेगावाट ताप विद्युत गृह की स्थापना हेतु जलापूर्ति बावत भूमिगत वाटर पाइप लाइन एवं सम्पर्क मार्ग निर्माण हेतु 8.3581 हे0 आरक्षित वन भूमि के गैर वानिकी प्रयोग एवं बाधक 296 वृक्षों के पातन की अनुमति के सम्बन्ध में।

- सन्दर्भ-1- विशेष सचिव, पर्यावरण वन एवं जलवायु परिवर्तन अनुभाग-2 का पत्र संख्या-1705/81-2-2019-800(64)/2016 लखनऊ दिनांक 26.08.2019।
2- कार्यालय मुख्य वन संरक्षक/नोडल अधिकारी, उ0प्र0, लखनऊ का पत्र संख्या-398/11-सी-FP/UP/THERMAL/14236/2015, दिनांक 27.08.2019।
3- आपका पत्रांक- 990/मी0/33 दिनांक 29.08.2019।

महोदय,

वेलेस्पन एनर्जी यू0पी0 प्रा0 लि0 द्वारा ग्राम-ददरी खुर्द, तहसील-सदर, जनपद-मीरजापुर में प्रस्तावित 1320 मेगावाट ताप विद्युत गृह की स्थापना हेतु जलापूर्ति बावत भूमिगत वाटर पाइप लाइन एवं सम्पर्क मार्ग निर्माण हेतु 8.3581 हे0 आरक्षित वन भूमि के गैर वानिकी प्रयोग एवं बाधक 296 वृक्षों के पातन की अनुमति के सम्बन्ध में आपके उपरोक्त सन्दर्भित पत्र द्वारा ग्राम-ददरी खुर्द, जनपद-मीरजापुर में विज्ञापित सं0-617 दिनांक 11.10.1952 द्वारा 1843 एकड़ भूमि विज्ञापित हुई एवं कालान्तर में धारा-20 के अन्तर्गत वर्ष 1977 में 262.16 एकड़ भूमि के सम्बन्ध में अभिलेखों की विधिवत जांच कर प्रभागीय वनाधिकारी, मीरजापुर एवं जिलाधिकारी, मीरजापुर से शासनादेश दिनांक 28.06.2019 के द्वारा निर्धारित की गयी प्रक्रियानुसार परिक्षण आख्या प्राप्त किया जाय ताकि यह सुनिश्चित हो सके कि मे0 वेलेस्पन द्वारा क्रय की गयी भूमि 834.68 एकड़ में वन भूमि निहित तो नहीं है।

उपरोक्त के सम्बन्ध में शासन द्वारा विस्तृत आख्या/टिप्पणी की अपेक्षा की गयी। उक्त के क्रम में उपरोक्तानुसार विस्तृत आख्या/टिप्पणी हेतु इस कार्यालय के पत्रांक 924/मी0/15 दिनांक 03.09.2019 एवं पत्रांक 2585/मी0/15 दिनांक 10.01.2020 द्वारा जिलाधिकारी, मीरजापुर से अनुरोध किया गया। उक्त के सम्बन्ध में जिलाधिकारी, मीरजापुर के कार्यालय पत्रांक 1869 दिनांक 12.02.2024 द्वारा प्रभागीय वनाधिकारी, मीरजापुर की अध्यक्षता में अपर जिलाधिकारी (भू-राजस्व), उप जिलाधिकारी सदर, उप प्रभागीय वनाधिकारी चुनार व तहसीलदार सदर को सदस्य रूप में नामित कर जांचोपरांत स्पष्ट आख्या मय अभिलेख उपलब्ध कराये जाने हेतु संयुक्त टीम का गठन किया गया।

कार्यालय जिलाधिकारी मीरजापुर के पत्रांक 1916/जि0भू0व्य0लि0-2023/थर्मल ए0 यू0 पी0 प्रा0लि0/दिनांक 29.02.2024 (संलग्नक-1) द्वारा गठित संयुक्त टीम की रिपोर्ट/विस्तृत

136

आख्या/टिप्पणी उपलब्ध करायी गयी, जिसमें उल्लिखित है कि "घारा-117 की उपघारा-2 के अन्तर्गत उपरोक्त वर्णित भूमियों पर ही प्रख्यापन किया जा सकता है। जिसके क्रम में वन विभाग की 1977 की विज्ञप्ति अन्तर्गत घारा-20 के अन्तर्गत श्रेणी-6 की भूमि नदी, पथरैल व पहाड़ की भूमि का ही प्रकाशन किया गया है। 1359 फसली खसरा में बंजर भूमि जिसका रकबा 803.718 एकड़ है, उक्त भूमि 1362 फसली की खतौनी के उपलब्ध अभिलेख में वर्ष 1954 से ही सीरदारों के नाम दर्ज है तत्समय ग्राम समा की कोई भी भूमि बंजर अंकित नहीं है। वन विभाग की 1952 के विज्ञप्ति में ग्राम-ददरी खुर्द के सम्बन्ध में पृष्ठ संख्या-1225 के क्रम संख्या 244 व 248 पर रकबा 800 व 843 एकड़ कुल रकबा 1643 एकड़ का प्रकाशन है। जो कि ज०वि०अधि० की घारा-117 में निहित/प्रदत्त शक्तियों से विसंगति रखता है साथ ही घारा-117 में उपरिलिखित 6 श्रेणियों की भूमि में नहीं आती है।

अतः उपरोक्त से स्पष्ट है कि शासनदेश संख्या-617 के शेड्यूल-2 के अन्तर्गत ग्राम-ददरी खुर्द में वन रूप में उपलब्ध समस्त भूमि (284.88) एकड़ भूमि वन विभाग को उपलब्ध करा दी गयी थी एवं शेष भूमि तत्समय ही उपलब्ध न होने के कारण वन विभाग को दिया जाना सम्भव नहीं था एवं वर्तमान में भी सम्भव नहीं है एवं इस प्रकार अन्य खातों की भूमि जिसमें बेलेस्पन के द्वारा क्रय की गयी भूमि भी सम्मिलित है, वह निहित वन के रूप में नहीं है, एवं वन से आच्छादित नहीं है।"

जिलाधिकारी, मीरजापुर द्वारा उपलब्ध करायी गयी रिपोर्ट की छाया प्रति संलग्नकर संस्तुति सहित मय संलग्न को संलग्नकर 04 प्रतियों में सादर सूचनार्थ एवं आवश्यक कार्यवाही हेतु प्रेषित है।

संलग्नक- उपरोक्तानुसार।

भवदीय,

(अरविन्द राज मिश्रा)
प्रभागीय वनाधिकारी,
मीरजापुर वन प्रभाग, मीरजापुर

संख्या 3056 अ/समदिनांक

1. प्रतिलिपि-मुख्य वन संरक्षक/नोडल अधिकारी, उ०प्र० लखनऊ को उनके सन्दर्भित पत्र के क्रम में सादर सूचनार्थ एवं आवश्यक कार्यवाही हेतु प्रेषित।
2. प्रतिलिपि-जिलाधिकारी, महोदया मीरजापुर को उनके पत्र संख्या-1916/जि०मू० व्य०लि०-2023/धर्मल ए०यू०पी०प्रा०लि०/दिनांक 29.02.2024 एवं पत्रांक-1917/जि०मू० व्य० लि०-2023/धर्मल ए० यू० पी० प्रा०लि०/दिनांक 29.02.2024 के क्रम में सादर सूचनार्थ एवं आवश्यक कार्यवाही हेतु प्रेषित।।

(अरविन्द राज मिश्रा)
प्रभागीय वनाधिकारी,
मीरजापुर वन प्रभाग, मीरजापुर

कार्यालय मुख्य वन संरक्षक, मीरजापुर क्षेत्र, मीरजापुर

पत्रांक- ५५५७/मी०क्ष०/३३/मीरजापुर, दिनांक, मई, १५- २०२४

लेवा में

प्रधान मुख्य वन संरक्षक / नोडल अधिकारी,
पर्यावरण वन एवं जलवायु परिवर्तन विभाग,
उ०प्र० लखनऊ।

विषय-

वैलेस्पन एनर्जी प्रूफीड प्रा० लि० द्वारा ग्राम-ददरी खुर्द, तहसील-सदर, जनपद-मीरजापुर में प्रस्तावित १३२० गेगावाट ताप विद्युत गृह की स्थापना हेतु जलापूर्ति बाधित भूमिगत वाटर पाइप लाइन एवं सम्पत्ति मार्ग निर्माण हेतु ८३५४१ ई० आरक्षित वन भूमि के गैर सानिटी प्रयोग एवं वायु २९६ कृष्ण क पतन की अनुमति के सम्बन्ध में।

सन्दर्भ-

- १-विशेष सचिव उ०प्र० शासन, पर्यावरण वन एवं जलवायु परिवर्तन अनुभाग-२ लखनऊ का पत्रांक-१७०५/८१-२-२०१९-८००(६४)/२०१६ लखनऊ दिनांक २६.०८.२०१९
- २-आपका पत्रांक-३९८/११-सी- FP/UP/Thermal/14236/2015 दिनांक २७.०८.२०१९
- ३-प्रभागीय वनाधिकारी मीरजापुर का पत्र संख्या-३०५६/मीरजापुर/१५ दिनांक ०५.०३.२०२४

गोहोदय,

उपरोक्त विषयक के सम्बन्ध में उ०प्र० शासन के उपरोक्त सम्बन्धित पत्र दिनांक २६.०८.२०१९ द्वारा दिये गये निर्देश के अनुपालन में प्रभागीय वनाधिकारी मीरजापुर ने अपने कार्यालय के पत्र संख्या-३०५६/मीरजापुर/१५ दिनांक ०५.०३.२०२४ (छाया प्रति संलग्न) है, द्वारा आख्या गये अभिलेखीय साक्ष्य सहित संलग्न कर इस कार्यालय को उपलब्ध कराया गया है।

अतः प्रभागीय वनाधिकारी मीरजापुर द्वारा प्रेषित किये गये प्रस्तावित प्रकरण आख्या एतद सह संलग्न कर आवश्यक अग्रतर कार्यवाही हेतु प्रेषित है।

संलग्नक- उपरोक्तानुसार।

भवदीय

(गोपी गित्तल)

मुख्य वन संरक्षक

मीरजापुर क्षेत्र, मीरजापुर।

संख्या- ५५५७/अ/समदिनांक।

प्रतिलिपि-प्रधान मुख्य वन संरक्षक और विभागाध्यक्ष, उ०प्र०, लखनऊ को उ०प्र०, शासन के सम्बन्धित पत्र के अनुपालन में प्रभागीय वनाधिकारी मीरजापुर द्वारा उपलब्ध करायी गयी प्रस्तावित प्रकरण की आख्या एतद सह संलग्न कर आवश्यक अग्रतर कार्यवाही हेतु प्रेषित।

प्रतिलिपि-मुख्य वन संरक्षक भू-अभिलेख एवं वनदायस्त्र, उ०प्र०, लखनऊ को उ०प्र०, शासन के सम्बन्धित पत्र के अनुपालन में प्रभागीय वनाधिकारी मीरजापुर द्वारा उपलब्ध करायी गयी प्रस्तावित प्रकरण की आख्या एतद सह संलग्न कर आवश्यक अग्रतर कार्यवाही हेतु प्रेषित।

प्रतिलिपि प्रभागीय वनाधिकारी मीरजापुर का सम्बन्धित पत्र कम में सूचनार्थ एवं आवश्यक कार्यवाही हेतु प्रेषित।

संलग्नक- उपरोक्तानुसार।

(गोपी गित्तल)

मुख्य वन संरक्षक

मीरजापुर क्षेत्र, मीरजापुर।

[illegible]

[illegible]

Table with multiple columns and rows, containing text and numbers. The table is oriented horizontally but appears to be a scan of a document page. The content is mostly illegible due to the image quality and orientation.

[illegible]

[illegible]

[illegible]

[illegible]

[भाग I]

१८४४

उत्तर प्रदेश राज्य, २९ जनवरी, १९३६

क्रम-संख्या	अनुसूचित	व्यवस्था	प्रकार	आय का नाम	विशेष विवरण
१	२	३	४	५	६
१०	मिर्जापुर	कटिना	प्रांत	१० उत्तर—बाराबंकी और अजमेर जिलों की सीमाओं में। पूर्व—राज्य तथा गुजरात राज्यों की सीमाएँ हैं। दक्षिण—नं० ३६, ३७, ३८, ३९, ४०, ४१, ४२, ४३, ४४, ४५, ४६, ४७, ४८, ४९, ५०, ५१, ५२, ५३, ५४, ५५, ५६, ५७, ५८, ५९, ६०, ६१, ६२, ६३, ६४, ६५, ६६, ६७, ६८, ६९, ७०, ७१, ७२, ७३, ७४, ७५, ७६, ७७, ७८, ७९, ८०, ८१, ८२, ८३, ८४, ८५, ८६, ८७, ८८, ८९, ९०, ९१, ९२, ९३, ९४, ९५, ९६, ९७, ९८, ९९, १००, १०१, १०२, १०३, १०४, १०५, १०६, १०७, १०८, १०९, ११०, १११, ११२, ११३, ११४, ११५, ११६, ११७, ११८, ११९, १२०, १२१, १२२, १२३, १२४, १२५, १२६, १२७, १२८, १२९, १३०, १३१, १३२, १३३, १३४, १३५, १३६, १३७, १३८, १३९, १४०, १४१, १४२, १४३, १४४, १४५, १४६, १४७, १४८, १४९, १५०, १५१, १५२, १५३, १५४, १५५, १५६, १५७, १५८, १५९, १६०, १६१, १६२, १६३, १६४, १६५, १६६, १६७, १६८, १६९, १७०, १७१, १७२, १७३, १७४, १७५, १७६, १७७, १७८, १७९, १८०, १८१, १८२, १८३, १८४, १८५, १८६, १८७, १८८, १८९, १९०, १९१, १९२, १९३, १९४, १९५, १९६, १९७, १९८, १९९, २००, २०१, २०२, २०३, २०४, २०५, २०६, २०७, २०८, २०९, २१०, २११, २१२, २१३, २१४, २१५, २१६, २१७, २१८, २१९, २२०, २२१, २२२, २२३, २२४, २२५, २२६, २२७, २२८, २२९, २३०, २३१, २३२, २३३, २३४, २३५, २३६, २३७, २३८, २३९, २४०, २४१, २४२, २४३, २४४, २४५, २४६, २४७, २४८, २४९, २५०, २५१, २५२, २५३, २५४, २५५, २५६, २५७, २५८, २५९, २६०, २६१, २६२, २६३, २६४, २६५, २६६, २६७, २६८, २६९, २७०, २७१, २७२, २७३, २७४, २७५, २७६, २७७, २७८, २७९, २८०, २८१, २८२, २८३, २८४, २८५, २८६, २८७, २८८, २८९, २९०, २९१, २९२, २९३, २९४, २९५, २९६, २९७, २९८, २९९, ३००, ३०१, ३०२, ३०३, ३०४, ३०५, ३०६, ३०७, ३०८, ३०९, ३१०, ३११, ३१२, ३१३, ३१४, ३१५, ३१६, ३१७, ३१८, ३१९, ३२०, ३२१, ३२२, ३२३, ३२४, ३२५, ३२६, ३२७, ३२८, ३२९, ३३०, ३३१, ३३२, ३३३, ३३४, ३३५, ३३६, ३३७, ३३८, ३३९, ३४०, ३४१, ३४२, ३४३, ३४४, ३४५, ३४६, ३४७, ३४८, ३४९, ३५०, ३५१, ३५२, ३५३, ३५४, ३५५, ३५६, ३५७, ३५८, ३५९, ३६०, ३६१, ३६२, ३६३, ३६४, ३६५, ३६६, ३६७, ३६८, ३६९, ३७०, ३७१, ३७२, ३७३, ३७४, ३७५, ३७६, ३७७, ३७८, ३७९, ३८०, ३८१, ३८२, ३८३, ३८४, ३८५, ३८६, ३८७, ३८८, ३८९, ३९०, ३९१, ३९२, ३९३, ३९४, ३९५, ३९६, ३९७, ३९८, ३९९, ४००, ४०१, ४०२, ४०३, ४०४, ४०५, ४०६, ४०७, ४०८, ४०९, ४१०, ४११, ४१२, ४१३, ४१४, ४१५, ४१६, ४१७, ४१८, ४१९, ४२०, ४२१, ४२२, ४२३, ४२४, ४२५, ४२६, ४२७, ४२८, ४२९, ४३०, ४३१, ४३२, ४३३, ४३४, ४३५, ४३६, ४३७, ४३८, ४३९, ४४०, ४४१, ४४२, ४४३, ४४४, ४४५, ४४६, ४४७, ४४८, ४४९, ४५०, ४५१, ४५२, ४५३, ४५४, ४५५, ४५६, ४५७, ४५८, ४५९, ४६०, ४६१, ४६२, ४६३, ४६४, ४६५, ४६६, ४६७, ४६८, ४६९, ४७०, ४७१, ४७२, ४७३, ४७४, ४७५, ४७६, ४७७, ४७८, ४७९, ४८०, ४८१, ४८२, ४८३, ४८४, ४८५, ४८६, ४८७, ४८८, ४८९, ४९०, ४९१, ४९२, ४९३, ४९४, ४९५, ४९६, ४९७, ४९८, ४९९, ५००, ५०१, ५०२, ५०३, ५०४, ५०५, ५०६, ५०७, ५०८, ५०९, ५१०, ५११, ५१२, ५१३, ५१४, ५१५, ५१६, ५१७, ५१८, ५१९, ५२०, ५२१, ५२२, ५२३, ५२४, ५२५, ५२६, ५२७, ५२८, ५२९, ५३०, ५३१, ५३२, ५३३, ५३४, ५३५, ५३६, ५३७, ५३८, ५३९, ५४०, ५४१, ५४२, ५४३, ५४४, ५४५, ५४६, ५४७, ५४८, ५४९, ५५०, ५५१, ५५२, ५५३, ५५४, ५५५, ५५६, ५५७, ५५८, ५५९, ५६०, ५६१, ५६२, ५६३, ५६४, ५६५, ५६६, ५६७, ५६८, ५६९, ५७०, ५७१, ५७२, ५७३, ५७४, ५७५, ५७६, ५७७, ५७८, ५७९, ५८०, ५८१, ५८२, ५८३, ५८४, ५८५, ५८६, ५८७, ५८८, ५८९, ५९०, ५९१, ५९२, ५९३, ५९४, ५९५, ५९६, ५९७, ५९८, ५९९, ६००, ६०१, ६०२, ६०३, ६०४, ६०५, ६०६, ६०७, ६०८, ६०९, ६१०, ६११, ६१२, ६१३, ६१४, ६१५, ६१६, ६१७, ६१८, ६१९, ६२०, ६२१, ६२२, ६२३, ६२४, ६२५, ६२६, ६२७, ६२८, ६२९, ६३०, ६३१, ६३२, ६३३, ६३४, ६३५, ६३६, ६३७, ६३८, ६३९, ६४०, ६४१, ६४२, ६४३, ६४४, ६४५, ६४६, ६४७, ६४८, ६४९, ६५०, ६५१, ६५२, ६५३, ६५४, ६५५, ६५६, ६५७, ६५८, ६५९, ६६०, ६६१, ६६२, ६६३, ६६४, ६६५, ६६६, ६६७, ६६८, ६६९, ६७०, ६७१, ६७२, ६७३, ६७४, ६७५, ६७६, ६७७, ६७८, ६७९, ६८०, ६८१, ६८२, ६८३, ६८४, ६८५, ६८६, ६८७, ६८८, ६८९, ६९०, ६९१, ६९२, ६९३, ६९४, ६९५, ६९६, ६९७, ६९८, ६९९, ७००, ७०१, ७०२, ७०३, ७०४, ७०५, ७०६, ७०७, ७०८, ७०९, ७१०, ७११, ७१२, ७१३, ७१४, ७१५, ७१६, ७१७, ७१८, ७१९, ७२०, ७२१, ७२२, ७२३, ७२४, ७२५, ७२६, ७२७, ७२८, ७२९, ७३०, ७३१, ७३२, ७३३, ७३४, ७३५, ७३६, ७३७, ७३८, ७३९, ७४०, ७४१, ७४२, ७४३, ७४४, ७४५, ७४६, ७४७, ७४८, ७४९, ७५०, ७५१, ७५२, ७५३, ७५४, ७५५, ७५६, ७५७, ७५८, ७५९, ७६०, ७६१, ७६२, ७६३, ७६४, ७६५, ७६६, ७६७, ७६८, ७६९, ७७०, ७७१, ७७२, ७७३, ७७४, ७७५, ७७६, ७७७, ७७८, ७७९, ७८०, ७८१, ७८२, ७८३, ७८४, ७८५, ७८६, ७८७, ७८८, ७८९, ७९०, ७९१, ७९२, ७९३, ७९४, ७९५, ७९६, ७९७, ७९८, ७९९, ८००, ८०१, ८०२, ८०३, ८०४, ८०५, ८०६, ८०७, ८०८, ८०९, ८१०, ८११, ८१२, ८१३, ८१४, ८१५, ८१६, ८१७, ८१८, ८१९, ८२०, ८२१, ८२२, ८२३, ८२४, ८२५, ८२६, ८२७, ८२८, ८२९, ८३०, ८३१, ८३२, ८३३, ८३४, ८३५, ८३६, ८३७, ८३८, ८३९, ८४०, ८४१, ८४२, ८४३, ८४४, ८४५, ८४६, ८४७, ८४८, ८४९, ८५०, ८५१, ८५२, ८५३, ८५४, ८५५, ८५६, ८५७, ८५८, ८५९, ८६०, ८६१, ८६२, ८६३, ८६४, ८६५, ८६६, ८६७, ८६८, ८६९, ८७०, ८७१, ८७२, ८७३, ८७४, ८७५, ८७६, ८७७, ८७८, ८७९, ८८०, ८८१, ८८२, ८८३, ८८४, ८८५, ८८६, ८८७, ८८८, ८८९, ८९०, ८९१, ८९२, ८९३, ८९४, ८९५, ८९६, ८९७, ८९८, ८९९, ९००, ९०१, ९०२, ९०३, ९०४, ९०५, ९०६, ९०७, ९०८, ९०९, ९१०, ९११, ९१२, ९१३, ९१४, ९१५, ९१६, ९१७, ९१८, ९१९, ९२०, ९२१, ९२२, ९२३, ९२४, ९२५, ९२६, ९२७, ९२८, ९२९, ९३०, ९३१, ९३२, ९३३, ९३४, ९३५, ९३६, ९३७, ९३८, ९३९, ९४०, ९४१, ९४२, ९४३, ९४४, ९४५, ९४६, ९४७, ९४८, ९४९, ९५०, ९५१, ९५२, ९५३, ९५४, ९५५, ९५६, ९५७, ९५८, ९५९, ९६०, ९६१, ९६२, ९६३, ९६४, ९६५, ९६६, ९६७, ९६८, ९६९, ९७०, ९७१, ९७२, ९७३, ९७४, ९७५, ९७६, ९७७, ९७८, ९७९, ९८०, ९८१, ९८२, ९८३, ९८४, ९८५, ९८६, ९८७, ९८८, ९८९, ९९०, ९९१, ९९२, ९९३, ९९४, ९९५, ९९६, ९९७, ९९८, ९९९, १०००, १००१, १००२, १००३, १००४, १००५, १००६, १००७, १००८, १००९, १०१०, १०११, १०१२, १०१३, १०१४, १०१५, १०१६, १०१७, १०१८, १०१९, १०२०, १०२१, १०२२, १०२३, १०२४, १०२५, १०२६, १०२७, १०२८, १०२९, १०३०, १०३१, १०३२, १०३३, १०३४, १०३५, १०३६, १०३७, १०३८, १०३९, १०४०, १०४१, १०४२, १०४३, १०४४, १०४५, १०४६, १०४७, १०४८, १०४९, १०५०, १०५१, १०५२, १०५३, १०५४, १०५५, १०५६, १०५७, १०५८, १०५९, १०६०, १०६१, १०६२, १०६३, १०६४, १०६५, १०६६, १०६७, १०६८, १०६९, १०७०, १०७१, १०७२, १०७३, १०७४, १०७५, १०७६, १०७७, १०७८, १०७९, १०८०, १०८१, १०८२, १०८३, १०८४, १०८५, १०८६, १०८७, १०८८, १०८९, १०९०, १०९१, १०९२, १०९३, १०९४, १०९५, १०९६, १०९७, १०९८, १०९९, ११००, ११०१, ११०२, ११०३, ११०४, ११०५, ११०६, ११०७, ११०८, ११०९, १११०, ११११, १११२, १११३, १११४, १११५, १११६, १११७, १११८, १११९, ११२०, ११२१, ११२२, ११२३, ११२४, ११२५, ११२६, ११२७, ११२८, ११२९, ११३०, ११३१, ११३२, ११३३, ११३४, ११३५, ११३६, ११३७, ११३८, ११३९, ११४०, ११४१, ११४२, ११४३, ११४४, ११४५, ११४६, ११४७, ११४८, ११४९, ११५०, ११५१, ११५२, ११५३, ११५४, ११५५, ११५६, ११५७, ११५८, ११५९, ११६०, ११६१, ११६२, ११६३, ११६४, ११६५, ११६६, ११६७, ११६८, ११६९, ११७०, ११७१, ११७२, ११७३, ११७४, ११७५, ११७६, ११७७, ११७८, ११७९, ११८०, ११८१, ११८२, ११८३, ११८४, ११८५, ११८६, ११८७, ११८८, ११८९, ११९०, ११९१, ११९२, ११९३, ११९४, ११९५, ११९६, ११९७, ११९८, ११९९, १२००, १२०१, १२०२, १२०३, १२०४, १२०५, १२०६, १२०७, १२०८, १२०९, १२१०, १२११, १२१२, १२१३, १२१४, १२१५, १२१६, १२१७, १२१८, १२१९, १२२०, १२२१, १२२२, १२२३, १२२४, १२२५, १२२६, १२२७, १२२८, १२२९, १२३०, १२३१, १२३२, १२३३, १२३४, १२३५, १२३६, १२३७, १२३८, १२३९, १२४०, १२४१, १२४२, १२४३, १२४४, १२४५, १२४६, १२४७, १२४८, १२४९, १२५०, १२५१, १२५२, १२५३, १२५४, १२५५, १२५६, १२५७, १२५८, १२५९, १२६०, १२६१, १२६२, १२६३, १२६४, १२६५, १२६६, १२६७, १२६८, १२६९, १२७०, १२७१, १२७२, १२७३, १२७४, १२७५, १२७६, १२७७, १२७८, १२७९, १२८०, १२८१, १२८२, १२८३, १२८४, १२८५, १२८६, १२८७, १२८८, १२८९, १२९०, १२९१, १२९२, १२९३, १२९४, १२९५, १२९६, १२९७, १२९८, १२९९, १३००, १३०१, १३०२, १३०३, १३०४, १३०५, १३०६, १३०७, १३०८, १३०९, १३१०, १३११, १३१२, १३१३, १३१४, १३१५, १३१६, १३१७, १३१८, १३१९, १३२०, १३२१, १३२२, १३२३, १३२४, १३२५, १३२६, १३२७, १३२८, १३२९, १३३०, १३३१, १३३२, १३३३, १३३४, १३३५, १३३६, १३३७, १३३८, १३३९, १३४०, १३४१, १३४२, १३४३, १३४४, १३४५, १३४६, १३४७, १३४८, १३४९, १३५०, १३५१, १३५२, १३५३, १३५४, १३५५, १३५६, १३५७, १३५८, १३५९, १३६०, १३६१, १३६२, १३६३, १३६४, १३६५, १३६६, १३६७, १३६८, १३६९, १३७०, १३७१, १३७२, १३७३, १३७४, १३७५, १३७६, १३७७, १३७८, १३७९, १३८०, १३८१, १३८२, १३८३, १३८४, १३८५, १३८६, १३८७, १३८८, १३८९, १३९०, १३९१, १३९२, १३९३, १३९४, १३९५, १३९६, १३९७, १३९८, १३९९, १४००, १४०१, १४०२, १४०३, १४०४, १४०५, १४०६, १४०७, १४०८, १४०९, १४१०, १४११, १४१२, १४१३, १४१४, १४१५, १४१६, १४१७, १४१८, १४१९, १४२०, १४२१, १४२२, १४२३, १४२४, १४२५, १४२६, १४२७, १४२८, १४२९, १४३०, १४३१, १४३२, १४३३, १४३४, १४३५, १४३६, १४३७, १४३८, १४३९, १४४०, १४४१, १४४२,	

[illegible]

FOREST DEPARTMENT

SOMERSET, ARUNACHAL PRADESH

December 27, 1955

Noted & signed on page
no. 6 of No. 57

No. 5564/XIV.—In pursuance of the powers conferred by section 4 of the Indian Forest Act, 1927 and in continuation of notification no. 5086/XIV, dated November 12, 1955, the Governor is pleased to order that it has been decided to constitute the land shown in the subjoined Schedule in Mizoram District reserved forests.

Under section 1(c) of section 4 of the said Act, the Sub-Divisional Officers of the subdivisions named are hereby appointed Forest Settlement Officers and under section 17 of the said Act, the Assistant Commissioner, Baramulla Division, is empowered to hear appeals from the orders of the Forest Settlement Officers.

Schedule

Total	Peigona	Village	Block no.	Demarcation of the block	Area in acres	Remarks
1	2	3	4	5	6	7

District Mizoram

14	Do.	Do.	Thangpa Machan	Do.—(1) Old Dima Forest. (2) Friends of Vilar Dima. North—Contiguous area of Thangpa Machan village. East—Thangpa Thakpang village boundary.	113	
14	Do.	Do.	Shawl Bagaishia	Do.—(1) Bagaishia village boundary. (2) Do.—(1) Bagaishia Forest. (3) Do.—(1) Bagaishia Forest. (4) Do.—(1) Bagaishia Forest.	102	
26	Do.	Do.	Chabre	Do.—(1) Village boundaries of Chabre and Bagaishia. (2) Do.—(1) Bagaishia village boundary. (3) Do.—(1) Bagaishia village boundary. (4) Do.—(1) Bagaishia village boundary.	248	
26	Do.	Do.	Rohi	Do.—(1) Rohi village boundary. (2) Do.—(1) Rohi village boundary. (3) Do.—(1) Rohi village boundary. (4) Do.—(1) Rohi village boundary.	291	
28	Do.	Do.	Thangpa Dima Forest	Do.—(1) Agricultural fields of Thangpa Dima Forest. (2) Do.—(1) Thangpa Dima Forest. (3) Do.—(1) Thangpa Dima Forest. (4) Do.—(1) Thangpa Dima Forest.	201	
28	Do.	Do.	Bachindia Kalan	Do.—(1) Bachindia Kalan village boundary. (2) Do.—(1) Bachindia Kalan village boundary. (3) Do.—(1) Bachindia Kalan village boundary. (4) Do.—(1) Bachindia Kalan village boundary.	3,101	
30	Do.	Do.	Thabai	Do.—(1) Common boundaries of Thabai, Bagaishia and Bagaishia village. (2) Do.—(1) Village boundaries of Thabai and Bagaishia village. (3) Do.—(1) Village boundaries of Thabai and Bagaishia village. (4) Do.—(1) Village boundaries of Thabai and Bagaishia village.	1,102	

देखा
मत
सत्यापित
प्रमाणित
मीरजापुर - वन प्रम
मीरजापुर

प्रभागीय वनाधिकारी
मीरजापुर - दन प्रभाग
(1) मीरजापुर

76

निर्वापुर	निर्वापुर	कतिब	दध	५	उभरिया/सुरदार	७५	१०	१२	०
						७६	३	१०	०
						७७	१४	३	०
						७८	७८	१२	०
						७९	७९	११	०
						८०	७९	३	०
						८१	१	१७	०
						८२	१५०	१०	०
						८३	४४	१	०
						८४	३६	७	०
					६ मडिहान	८५	१	१६	०
						८६	०	३	०
						८७	११२	१२	०
						८८	२७	१३	०
						८९-मि०	३	०	०
						९०	१४५	१३	०
						९१	११	११	०
						९२-मि०	१	०	०
					७ पदेवर	९३	१	१८	०
						९४	४०	११	०
						९५	१	१०	०
						९६	२	१७	०
						९७	४	१४	०
						९८	११	१६	०
						९९	३	६	०
						१००	४७	३	०
						१०१	३७	४	०
						१०२	०	१०	०
						१०३/१	४	११	०
						१०४	४	१३	०
						१०५	३६	१५	०
						१०६	२	०	०
						१०७	१	०	०
						१०८	५	०	०
						१०९	२	०	०
						११०	२	०	०
						१११	०	३	०
						११२-मि०	२३	१२	०
						११३	०	२	०
						११४	०	११	०
						११५	३०	१३	०
						११६	०	१	०
						११७-मि०	१७	०	०
						११८-मि०	५	०	०
					८ बहरी खुर्द	११९	१५१	१	०
						१२०	१३१	१०	०
						१२१	३	२	०
						१२२/१	१४	१५	०
						१२३-मि०	४	०	०
						१२४	१०५	१२	०
						१२५	१३	१२	०
						योग	१५,०२६	१५	०
							अथवा		
							८,३३१	१५	०

भाग 1]

उत्तर प्रदेश गजट, 14 जनवरी, 1978 ई० (पीप 24, 1978 अंक संकल)

119
133

20 जुलाई, 1977 ई०

अनु.ग.-2

अधिसूचना

सं० 4646/14-2-20(41)-77-अधिसूचना संख्या 33 (2)-30(ब)-14-अ-87, दिनांक 24 जुलाई, 1967 द्वारा अधोविक्षिप्त अनुसूची 'क' में निदिष्ट भूमि को, भारतीय जन अधिनियम, 1927 (अधिनियम संख्या 16, 1927) से अधीन, आरक्षित पन बनाने का प्रस्ताव किया गया था ;

और, उक्त भूमि में अधिकारों को बाधों को प्रस्तुत करने के लिये उक्त अधिनियम द्वारा निदिष्ट अधि समाप्त हो गयी है ; और ऐसे कोई बाधे त्योहार नहीं किये गये हैं, किन्तु अनुसूची 'क' में दी गयी शीघ्रा तक रिपारमेंट की गयी है ;

अतएव, उक्त अधिनियम की धारा 20 के अधीन शक्तियों का प्रयोग करते, उत्तर प्रदेश के राज्यपाल विनांक 30 जनवरी, 1978 से अनुसूची 'क' में उल्लिखित उक्त भूमि को आरक्षित पन घोषित करते हैं :

अनुसूची 'क'

ब्लाक बाईं रामे-हिवति और क्षेत्रफल

1	2	1	2	1	2	1	2
ग्राम-सुखनई	बी०बि०बि०	बी०बि०बि०	बी०बि०बि०	बी०बि०बि०	बी०बि०बि०	बी०बि०बि०	बी०बि०बि०
	416	0 9					
	417	1 3 0	457	0 16 0	2509	1 12 0	
875	7 19 0	418	0 16 0	458	0 14 0	2510	892 14 0
382 ✓	1 9 0	419	0 4 0	459	1 0	2511	72 6 0
383	2 3 0	420	0 14 0	460	1 14	2512	1 6 0
384	3 18 0	421	0 14 0	461	1 8 0	2513	20 7 0
385	3 14 0	422	0 6 0	462	1 17 0	2514	1 11 0
386	1 1 0	423	0 2 0	463	1 1 0	2515	4 19 0
387	1 3 0	424	0 8 0	464	2 3 0	2516	3 14 0
388	0 4 0	425	0 14 0	465	1 11 0	2517	23 19 0
389	0 4 0	426	0 3 0	466	7 3 0	2518	0 16 0
390	1 7 0	427	0 11 0	467	6 9 0	2519	6 4 0
391	0 7 0	428	0 1 0	468	4 2 0	2520	4 0 0
392	0 14 0	429	1 7 0	469	3 3 0	2521	340 1 0
393	0 17 0	430	1 4 0	470	8 10 0	2522	176 12 0
394	1 11 0	431	1 4 0	471	3 5 0	2523	0 18 0
395	0 13 0	432	1 4 0	472	1 1 0	2524	39 10 0
396	0 16 0	433	1 8 0	473	0 2 0	2525	3 8 0
397	0 13 0	434	1 1 0	474	0 8 0	2526	43 11 0
398	0 4 0	435	0 4 0	475	0 14 0	2527	0 16 0
399	0 10 0	436	0 15 0	476	2 4 0	2528	169 4 0
400	1 0 0	437	0 11 0	477	0 7 0	2529	0 14 0
401	0 17 0	438	1 1 0	478	0 9 0	2530	134 16 0
402	1 4 0	439	0 8 0	479	0 10 0	2531	66 2 0
403	0 7 0	440	0 11 0	480	1 3 0	2532	115 19 0
404	1 10 0	441	0 19 0	481	3 10 0	2533	1 8 0
405	0 4 0	442	1 4 0	482	0 9 0	2534	74 4 0
406	1 1 0	443	1 7 0	483	10 5 0	2535	68 14 0
407	0 4 0	444	1 0 0	484	0 6 0	2536	161 0 0
408	0 7 0	445	1 7 0	485	1 7 0	2537	0 8 0
409	0 15 0	446	1 0 0	486	0 10 0	2538	70 17 0
410	1 16 0	447	1 0 0	487-मि०	250 10 0	2539	3 11 0
411	0 4 0	448	1 0 0	488	0 9 0	2540	3 2 0
412	1 10 0	449	0 8 0			2541	1 11 0
413	0 12 0	450	0 12 0			2542	3 0 0
414	0 12 0	451	0 10 0			2543	0 6 0
415	0 10 0	452	0 10 0			2544	18 4 0
		453	0 19 0			2545	0 4 0
		454	1 0 0			2546	2 11 0
		455	0 13 0			2547	0 4 0
		456	2 5 0			2548	0 12 0

कार्यालय 406 वन संरक्षक, उत्तर प्रदेश, लखनऊ
पत्रांक- 275 / सी.ए./आ.-लखनऊ: दिनांक: दिसम्बर 20, 2007
नयाँ (नयाँ पत्रांक)

सेवा में,

प्रमुख सचिव
उ०प्र० शासन,
वन अनुभाग-2,
लखनऊ।

विषय :- मा० सर्वोच्च न्यायालय में आई०ए० संख्या-979 के क्रम में प्रदेश के समस्त जनपदों में वन स्वरूप क्षेत्रों का चिन्हीकरण।
सन्दर्भ :- उ०प्र० शासन का अर्द्ध शा० पत्रांक-3697/14-2-2007, दिनांक 19.12.07

महोदय,

उपरोक्त संदेश के अनुपालन में राज्य स्तरीय विशेषज्ञ समिति की बैठक दिनांक 19.12.2007 को आयोजित किया गया। समिति द्वारा "वन स्वरूप क्षेत्र का चिन्हीकरण" हेतु निम्नानुसार मानक निर्धारण करने की संस्तुति की गयी है:-

- वृक्षों की प्रति हेक्टर न्यूनतम संख्या निम्नानुसार होगी:-

भौगोलिक क्षेत्र	न्यूनतम क्षेत्रफल (हे०)	वृक्षों की न्यूनतम संख्या (प्रति हे०)
विन्ध्य एवं बुन्देलखण्ड क्षेत्र	3	100
तराई एवं मैदानी क्षेत्र	2	50

- वृक्षों से तात्पर्य प्राकृतिक रूप से उगे बहुवर्षीय प्रजाति के वृक्षों से है।
- वृक्षों की संख्या की गणना में झाड़ी एवं रूटस्टाक सम्मिलित नहीं होगा।
- भूमि का न्यूनतम क्षेत्रफल का आधार गाटा संख्या वार होगा। परन्तु निजी भूमि के प्रकरण में जहाँ एक गाटा में कई व्यक्तियों के नाम मिंजूमूला के रूप में दर्ज है वहाँ प्रत्येक मिंजूमूला प्लॉट का क्षेत्रफल के मापदण्ड हेतु आधार माना जायेगा।
- निजी या सार्वजनिक भूमि पर किये गये वृक्षारोपण वन स्वरूप क्षेत्रों हेतु चिन्हित नहीं किये जायेंगे। समिति के संस्तुतियों का कार्यवृत्त संलग्न है।

कृपया राज्य स्तरीय विशेषज्ञ समिति की संस्तुतियों का अवलोकन कर "वन स्वरूप क्षेत्र का चिन्हीकरण" हेतु मा० उच्चतम न्यायालय द्वारा पारित आदेश दिनांक 07.12.2007 के क्रम में यथोचित कार्यवाही करने की कृपा करें।
संलग्नक:- यथोपरि।

भवदीय,
Khalni
(बी०के० पटनायक)
प्रमुख वन संरक्षक, उत्तर प्रदेश
लखनऊ।

संख्या: (1)/14-2-2007-तद्विनाशित।

प्रतिलिपि निम्नलिखित को सूचनार्थ एवं आवश्यक कागवाही हेतु प्रेषित:-

- 1- कृषि उत्पादन आयुक्त, उत्तर प्रदेश।
- 2- प्रमुख वन-संरक्षक, उत्तर प्रदेश, लखनऊ।
- 3- प्रमुख वन संरक्षक (वन्य जीव), उत्तर प्रदेश, लखनऊ।
- 4- प्रमुख निदेशक, उत्तर प्रदेश वन निगम, लखनऊ।
- 5- अपर प्रमुख वन संरक्षक, अनुसंधान, प्रशिक्षण एवं कार्ययोजना, उत्तर प्रदेश, लखनऊ।
- 6- समस्त जिलाधिकारी, उत्तर प्रदेश।
- 7- वन संरक्षक, नियोजन, उत्तर प्रदेश, लखनऊ।
- 8- समस्त प्रभागीय वनाधिकारी/प्रभागीय निदेशक, प्रांतीय, उत्तर प्रदेश।
- 9- समस्त जिला कृषि अधिकारी, उत्तर प्रदेश।
- 10- समस्त उद्यान अधिकारी, उत्तर प्रदेश।

आज्ञा से.

(यवन कुमार)

विशेष सचिव।

प्रतिहस्ताक्षरित

प्रभागीय वनाधिकारी
मीरजापुर-वन प्रभाग
मीरजापुर

ध्यानाकर्षण श्री प्रवन कुमार (आई०एफ०एस०) सचिव वन

कार्यालय प्रभागीय वनाधिकारी मीरजापुर वन प्रभाग मीरजापुर
पत्रांक 301 / मीरजापुर / 33 वन स्वरूप / मीरजापुर दिनांक अगस्त 1, 2008
सेवा में,

प्रमुख सचिव,
उत्तर प्रदेश शासन,
लखनऊ।

विषय - माननीय उच्चतम न्यायालय में दायर रिट पीटिशन संख्या 2002 / 95
टी०एन० गोडा वर्मन वनाम भारत सरकार व अन्य के कम में आई०एन०
संख्या 979 में माननीय उच्चतम न्यायालय द्वारा पारित निर्णय के कम में
वन स्वरूप क्षेत्रों का चिन्हांकन किया जाना।

सन्दर्भ - आपसे एच सचिव वन से हुई दूरभाष पर हुई वार्ता के कम में।
महोदय,

उक्त विषयक के कम में उपरोक्त वाञ्छित संशोधित सूचना इस कार्यालय
के पत्रांक 4460 / 33 / मीरजापुर दिनांक 24 जून द्वारा पूर्व में प्रमुख वन संरक्षक
उत्तर प्रदेश, लखनऊ को भेजी गयी थी। जो कि सम्भवतः आपको प्राप्त नहीं हो
सकी थी। उक्त संशोधित रिपोर्ट पुनः आपको भेजी जा रही है।
सलगनक - उपरोक्तानुसार

भवदीय

(ए०के० सिंह)

प्रभागीय वनाधिकारी
मीरजापुरवन प्रभाग मीरजापुर

संख्या / अ समादिनांकित

प्रतिलिपि निम्नलिखित को सूचनार्थ एवं आवश्यक कार्यवाही हेतु प्रेषित।

- 1- सचिव वन, उत्तर प्रदेश, शासन लखनऊ।
- 2- मुख्य वन संरक्षक, मीरजापुर क्षेत्र, मीरजापुर।
- 3- जिलाधिकारी, मीरजापुर।
- 4- प्रभागीय वनाधिकारी, कैमुर वन्य जीव प्रभाग, मीरजापुर।

प्रभागीय वनाधिकारी
मीरजापुरवन प्रभाग
मीरजापुर


शासनादेश संख्या 120 / 14-2-2008 / 49 (एल) / 04 दिनांक 18-1-2008 के अनुपालन में चिन्हित की गयी वन स्वरूप क्षेत्र का विवरण


जनपद-मिर्जापुर

क्र. संख्या	जिला का नाम	तहसील / रेंज	गांव का नाम	भू-स्वामी का नाम	गाटा संख्या	भूमि कैटेगरी	क्षेत्रफल	कुल वृक्षों की संख्या	अनुसूचित
1	2	3	4	5	6	7	8	9	10
1.	मिर्जापुर	लालगंज / हलिया	कुरियरा	प्रदीप कुमार वर्मा	42 घ	1-क संकनपीय भूमिपरी	8.8020	1200	-
2.	मिर्जापुर	लालगंज / हलिया	कुरियरा	प्रदीप कुमार वर्मा	54 ग	1-क संकनपीय भूमिपरी	6.3240	1887	-
3.	मिर्जापुर	लालगंज / हलिया	कुरियरा	प्रदीप कुमार वर्मा	58 ग	1-क संकनपीय भूमिपरी	55.000	7000	-
4.	मिर्जापुर	लालगंज / हलिया	कुरियरा	प्रदीप कुमार वर्मा	59 घ	1-क संकनपीय भूमिपरी	7.8260	848	-
खतीनी में क्षेत्रफल 12.6460 है। अंकित है किन्तु 4.82 हे० इन विभाग के नाम अंकित हो चुका है। इसलिए कालन संख्या 8 में 7.8260 हे० दर्शाया गया है तथा इसी क्षेत्र में उपलब्ध वृक्षों की संख्या कालन संख्या 9 में दर्शाया गया है।									

5.	निर्वापुर	लालगंज / हलिया	सगत	1-अखित नरायन बगै०	28/5	1-क सङ्गणीय भूमिपरी	22,1680	20500	-
				2-अशोक कुमार बगै०	30/1	1-क सङ्गणीय भूमिपरी	33,4060	4500	-
				3-विरेन्द्र सिंह बगै०	28/5	1-क सङ्गणीय भूमिपरी	22,1680	20000	-
				4- लक्ष्मी देवी पत्नी मधुसूत प्रसाद	33/3	1-क सङ्गणीय भूमिपरी	6,4120	5000	-
				5- सतीश कुमार बगै०	80/1	1-क सङ्गणीय भूमिपरी	25,7160	18000	-
				6- बैकुण्ठ नाथ बगै०	40/1	1-क सङ्गणीय भूमिपरी	25,2930	10887	-


 जिल्हाधिकारी
 अध्यक्ष/जिला समिति
 निर्वापुर ।


 जिला उद्यान अधिकारी
 सदस्य
 निर्वापुर


 प्रभागीय दमाधिकारी
 धर्मुर बन्धु जीव कल प्रभास
 निर्वापुर ।


 जिल्हाधिकारी
 निर्वापुर

कार्यालय प्रभागीय वनाधिकारी, मीरजापुर वन प्रभाग, मीरजापुर
पत्रांक 266 / मीरजापुर / 23 दिनांक, मीरजापुर जुलाई, 16 2018.

सेवा में

मुख्य वन सस्त्रक,
मीरजापुर क्षेत्र,
मीरजापुर।

विषय - SLOTH BEAR CONSERVATION RESERVE IN MARIHAN- SUKRIT- CHUNAR
LANDSCAPE OF MIRZAPUR FOREST DIVISION, UTTAR PRADESH.

महोदय,

मीरजापुर वन प्रभाग के मडिहान, सुकृत एवं चुनार रेंज अन्तर्गत भालू सर्वेक्षण, अध्ययन
Vindhyan Ecology and Natural History Foudation, Station Road, Mirzapur के सहयोग से
किया गया, अध्ययन से प्राप्त निष्कर्षों को पुस्तक के रूप में संकलित कर अग्रेतर कार्यवाही हेतु
आपकी सेवा में प्रेषित है।

सलन्वक- यथोपरि।

भवदीय

(राकेश चौधरी)

प्रभागीय वनाधिकारी,
मीरजापुर वन प्रभाग मीरजापुर।

कार्यालय प्रमुख वन संरक्षक, वन्य जीव, उत्तर प्रदेश, लखनऊ।

पत्रांक:- 387 / 26-11 (वैल्सपन एनर्जी) लखनऊ, दिनांक अक्टूबर, 15 2014.

सेवा में,

मुख्य वन संरक्षक,
मीरजापुर क्षेत्र, उ०प्र०
मीरजापुर।

विषय:- ग्राम ददरी खुर्द, तहसील-सदर, जनपद मीरजापुर में मेसर्स वैल्सपन एनर्जी यूपी प्राइवेट लि० द्वारा 2X660 एम० डब्लू० सुपर क्वाड्रिकल कोल आधारित थर्मल पावर प्लान्ट की स्थापना के सम्बन्ध में प्रस्तुत Biodiversity Assessment and Preparation of Conservation Management Plan (including wildlife) के अनुमोदन के सम्बन्ध में।

सन्दर्भ:- 1-आपका पत्रांक 1151/मी० क्षे०/33 दिनांक 18-09-2014।
2-प्रभागीय वनाधिकारी, मीरजापुर वन प्रभाग, मीरजापुर का पत्रांक 995/33-वैल्सपन दिनांक 09-09-2014।

महोदय,

कृपया उपरोक्त सन्दर्भित पत्रों से प्रेषित विषयक प्रस्ताव का अवलोकन करें। उल्लेखनीय है कि ग्राम ददरी खुर्द, तहसील-सदर, जनपद मीरजापुर में, मेसर्स वैल्सपन एनर्जी यूपी, प्राइवेट लि० द्वारा 2X660 एम० डब्लू० सुपर क्वाड्रिकल कोल आधारित थर्मल पावर प्लान्ट की स्थापना के सम्बन्ध इस कार्यालय के पत्रांक 272/26-11(वैल्सपन) दिनांक 24-06-2014 से वांछित आख्या के क्रम में प्रभागीय वनाधिकारी, मीरजापुर वन प्रभाग, मीरजापुर द्वारा पत्रांक 995/33-वैल्सपन दिनांक 09-09-2014 से स्पष्ट किया गया है कि प्रश्नगत परियोजना कैमूर वन्य जीव विहार, मीरजापुर की सीमा से लगभग 25 किमी० दूर मीरजापुर वन प्रभाग क्षेत्रान्तर्गत प्रस्तावित है। परियोजना की स्थापना व कार्यान्वयन के सम्बन्ध में प्रस्तावक विभाग द्वारा 10 वर्षों हेतु प्रभाग के पादप व जन्तु जगत के संरक्षण उनसे प्रासंगिक विषयों के सन्दर्भ में प्रस्तुत Biodiversity Assessment and Preparation of Conservation Management Plan (including wildlife) में 184.15 लाख रुपये का प्राविधान किया गया है। उक्त के सम्बन्ध परीक्षण व वांछित आख्या के क्रम में आपके पत्रांक 1151/मी० क्षे०/33 दिनांक 18-09-2014 से प्रश्नगत Biodiversity Assessment and Preparation of Conservation Management Plan (including wildlife) से सहमति के साथ प्रतिहस्ताक्षरित कर अनुमोदन हेतु प्रस्तुत किया गया है।

अतः आपके पत्रांक 1151/मी० क्षे०/33 दिनांक 18-09-2014 द्वारा की गयी संस्तुति के क्रम में प्रस्तुत Biodiversity Assessment and Preparation of Conservation Management Plan (including wildlife) निम्न शर्तों के अधीन अनुमोदित कर संलग्न किया जाता है।

1- उक्त Biodiversity Assessment and Preparation of Conservation Management Plan (including wildlife) में वन्य जीवों के संरक्षण हेतु प्रस्तावित कार्यों का कार्यान्वयन सुनिश्चित

करने हेतु उक्त प्रबन्ध योजना में उल्लिखित Monitoring Committee का गठन कर जिसका अनुमोदन मुख्य वन संरक्षक, वन्य जीव पश्चिमी क्षेत्र, उ०प्र०, कानपुर से प्राप्त करना होगा।

2- जनपद मिर्जापुर व सोनभद्र में कैमूर वन्य जीव विहार क्षेत्र में व सन्निकट आरक्षित वन क्षेत्रों में विचरण करने वाले काले हिरन (Black Buck) के विस्तृत अध्ययन व संरक्षण हेतु एक कार्ययोजना वन्य जीव संस्थान देहरादून से तैयार करवा कर मुख्य वन्य जीव प्रतिपालक, उ०प्र० को प्रस्तुत करना होगा।

भवदीय,

(डा० रूपक डे)

प्रमुख वन संरक्षक, वन्य जीव,
उत्तर प्रदेश, लखनऊ।

पत्रांक 309 / उक्तदिनांकित।

प्रतिलिपि: निम्नांकित को सूचनार्थ एवं आवश्यक कार्यवाही हेतु प्रेषित।

1. मुख्य वन संरक्षक, (मध्य क्षेत्र), भारत सरकार केन्द्रीय भवन पॉघवा तल, सेक्टर एच अलीगंज, लखनऊ।
2. मुख्य वन संरक्षक, (वन्य जीव) पश्चिमी क्षेत्र उ०प्र०, कानपुर।
3. प्रभागीय वनाधिकारी, मिर्जापुर वन प्रभाग, मिर्जापुर।
4. प्रभागीय वनाधिकारी, कैमूर वन्य जीव प्रभाग, मिर्जापुर।
5. मुख्य प्रबन्धक, मेसर्स वेल्सपन एनर्जी यूपी प्राइवेट लि० मिर्जापुर।

(डा० रूपक डे)

प्रमुख वन संरक्षक, वन्य जीव,
उत्तर प्रदेश, लखनऊ।

Fr-511

11A5

कार्यालय वन्य जीव प्रतिपालक, कैमूर वन्य जीव विहार, चुर्क-सोनमद्र
पत्रांक 221 /10-1, दिनांक, चुर्क, शिलाचर 12, 2024

सेवा में

प्रभागीय वन्याधिकारी
कैमूर वन्य जीव प्रभाग,
गिर्जापुर

विषय- गिर्जापुर गन प्रभाग अन्तर्गत मखिहान रेंज के ददरीखुर्द प्रांग में अदानी ग्रुप कम्पनी द्वारा व्यापक पैमाने पर वनों एवं वन्य जीवों की क्षति पुर्नधाने के सम्बन्ध में।

सन्दर्भ- आपका पत्र संख्या-885/10-1, दिनांक, गिर्जापुर, अगस्त 29, 2024।

महोदय,

उपयुक्त सन्दर्भित पत्र के अनुपालन में गठित समिति की राध्यात्मक रिपोर्ट आपकी सेवा में सादर प्रेषित है।

संलग्नक-उपरोक्तानुसार।

भवदीय

(अरविन्द कुमार)

वन्य जीव प्रतिपालक
कैमूर वन्य जीव विहार,
चुर्क-सोनमद्र

"हस्ताक्षर वन्याधिकारी"

क्षेत्रीय वन अधिकारी
मोरजापुर रेंज

2/2 5/2

गिर्जापुर वन प्रभाग के मडिहान रेंज अन्तर्गत पन्धरी खुर्द प्रांग में अछानी ग्रुप कम्पनी द्वारा अवैध रूप से धर्मत पावर की स्थापना हेतु व्यापक पैमाने पर वनों एवं वन्य जीवों की क्षति पहुंचाने विषय में आख्या देने हेतु प्रभागीय वनाधिकारी, धौगूर वन्य जीव प्रभाग, गिर्जापुर को पत्र सं०-680/10-1, दिनांक, गिर्जापुर, अगस्त 29, 2024 द्वारा गठित समिति की सध्यात्मक रिपोर्ट-

समिति के अध्यक्ष/सदस्यगण द्वारा दिनांक-08.09.2024 को प्रश्नगत स्थल का निरीक्षण किया गया। निरीक्षण के समय मडिहान रेंज के क्षेत्रीय वन अधिकारी श्री देवेन्द्र सिंह नेगी एवं उनके रेंज के अन्य वन कर्मी भी साथ थे। तथ्यात्मक रिपोर्ट निम्नानुसार है-

- 1- प्रश्नगत स्थल धौगूर वन्य जीव प्रभाग गिर्जापुर के पार्श्व क्षेत्र के बाहर गिर्जापुर वन प्रभाग के मडिहान रेंज में अवस्थित है।
- 2- मौके पर मौजूद वन प्रभाग गिर्जापुर के कर्मियों ने बताया कि प्रश्नगत स्थल पर धर्मत पावर प्लांट की स्थापना प्रस्तावित है।
- 3- प्रश्नगत स्थल पर पत्थरों की घेराबन्दी पाई गई। कुछ स्थानों पर घेराबन्दी क्षतिग्रस्त पाया गया।
- 4- निरीक्षण के समय प्रश्नगत स्थल पर कहीं भी वन्य जीवों का पग मार्क नहीं मिला।
- 5- प्रश्नगत स्थल पर मुख्य मार्ग से आने-जाने के लिए एक कच्चा मार्ग है, जिसे क्षेत्रीय वन अधिकारी मडिहान द्वारा वन मार्ग बताया गया।
- 6- निरीक्षण के दौरान प्रश्नगत स्थल पर पेड़ों की कटाई किए जाने का भी कोई प्रमाण नहीं मिला।
- 7- प्रश्नगत स्थल का अधिकांश भाग पथरीला है एवं यहां पेड़ों का घनत्व काफी कम है।

अतः उपरोक्तानुसार रिपोर्ट आपकी संज्ञा में सादर प्रेषित है।

(रामदीप आदिवासी)	(सन्तोष कुमार)	(राम कैलाश आर्य)	(शिषम सिंह)	(सूरज पाण्डेय)
वन रक्षक	वन दरोगा	वन दरोगा	वन दरोगा	वन दरोगा
हलिया रेंज	घोरावल रेंज	गुर्गा रेंज	सबर्दसगंज रेंज	काठदोजीप्रो बुर्क
/समिति के सदस्य	/समिति के सदस्य	/समिति के सदस्य	/समिति के सदस्य	/समिति के सदस्य

(अरविन्द मिश्रा)
क्षेत्रीय वन अधिकारी
हलिया रेंज
/समिति के सदस्य

(सुरज प्रसाद)
क्षेत्रीय वन अधिकारी
घोरावल रेंज
/समिति के सदस्य

(अरविन्द कुमार)
वन्य जीव प्रतिपालक
धौगूर वन्य जीव विहार
धुर्क-सोनगढ़
/समिति के अध्यक्ष

"हमारा वन हमारा धर्म है"

क्षेत्रीय वन अधिकारी
मोरजापुर रेंज

193
H-253
10/11

कार्यालय प्रभागीय वनाधिकारी, कैमूर वन्य जीव प्रभाग, मीरजापुर।

पत्र संख्या-

/33-1 मीरजापुर, दिनांक, अक्टूबर ०१, 2024

सेवा में

मुख्य वन संरक्षक, वन्य जीव,
पश्चिमी क्षेत्र, उ०प्र०, कानपुर।

विषय- मा० राष्ट्रीय हरित अधिकरण नई दिल्ली में योजित ओ०ए०सं०-883/2024 में मा० अधिकरण द्वारा पारित
आदेश दिनांक 23.07.2024

सन्दर्भ- प्रधान मुख्य वन संरक्षक, वन्य जीव, उत्तर प्रदेश, लखनऊ पत्रांक-388/10-1(कोर्ट केस) दिनांक-
08.08.2024

महोदय,

उपरोक्त विषयक सन्दर्भित पत्र का अवलोकन करने की कृपा करें, जो आपको सम्बोधित एवं अवगततावरी को
पृष्ठकृत है, जिसके माध्यम से अवगत कराया गया है कि हिन्दुस्तान टार्मिंस के दिनांक-03.07.2024 के संस्करण में
प्रकाशित समाचार शीर्षक "Expert flag large-scale clearing of vegetation in Mirzapur forest" का स्वतः संज्ञान
लेते हुए मा० राष्ट्रीय हरित अधिकरण नई दिल्ली में ओ०ए०सं०-883/2024 के रूप में संस्थित किया गया है।

प्रस्तावित समाचार उत्तर प्रदेश राज्य के मीरजापुर जनपद के मीरजापुर वन प्रभाग के अन्तर्गत मड़िहान रेंज के
ददरीसुर्द ग्राम में सन् 1952 में अधिसूचित कथित वन क्षेत्र में भारी मशीनों का उपयोग कर सड़क निर्माण कर क्षेत्र में
वन अधिनियम 1980 या वन (संरक्षण एवं सम्बद्धी) अधिनियम 2023 का उल्लंघन कर क्षेत्र में अदानी ग्रुप कम्पनी द्वारा
अवैध रूप से धर्मत पावर की स्थापना हेतु व्यापक पैमाने पर वनों एवं वन्य जीवों की क्षति पहुंचाने का उल्लेख है।

उक्त वाद में प्रारम्भिक स्तर पर मा० अधिकरण द्वारा दिनांक 23.07.2024 को सुनवाई कर आदेश पारित करते
हुये मुख्य वन्य जीव प्रतिपालक उत्तर प्रदेश को प्रतिवादी सं०-2 के रूप में Implead कर अपना पक्ष प्रस्तुत करने हेतु
नोटिस जारी किया है तथा वाद की सुनवाई हेतु 25.10.2024 की तिथि नियत है।

विषयक वाद में नोटिस में उल्लिखित तथ्यों के आधार पर स्थलीय निरीक्षण कराकर जाँच आख्या उपलब्ध
करायें जाने हेतु निर्देशित किया गया है।

उक्त विषयक प्रकरण की जाँच वन्य जीव प्रतिपालक की अध्यक्षता में सम्पादित की गयी। संयुक्त जाँच आख्या
रिपोर्ट संलग्न है। उक्त के सम्बन्ध में अवगत कराना है कि विषयक प्रकरण प्रभागीय वनाधिकारी, मीरजापुर वन प्रभाग
मीरजापुर के क्षेत्रान्तर्गत आता है तथा विषयक वाद भी उन्हीं से सम्बन्धित है।

अतः आशये अनुसंध है कि विषयक प्रकरण में आवश्यक दिशा-निर्देश देने एवं अपने स्तर अग्रेतर कार्यवाही
करने की कृपा करें।

संलग्नक-1-प्रधान मुख्य वन संरक्षक, वन्य जीव, उ०प्र०, लखनऊ का पत्र भवसंलग्नकों सहित।

2-शारान का पत्र सं०-2685(1)/14-4-83 दिनांक-18.10.1993

भवदीय

(तापस मिहिर)

प्रभागीय वनाधिकारी

कैमूर वन्य जीव प्रभाग, मिर्जापुर।

संख्या- 1134 / 331 रागदिनांक।

प्रतिलिपि-1-प्रधान मुख्य वन संरक्षक, वन्य जीव, उ०प्र० लखनऊ को उनके सन्दर्भित पत्र के क्रम में सादर सूचनार्थ एवं
आवश्यक कार्यवाही हेतु प्रेषित।

2-प्रभागीय वनाधिकारी, मीरजापुर वन प्रभाग मीरजापुर को सादर सूचनार्थ एवं आवश्यक कार्यवाही हेतु
प्रेषित।

संलग्नक-1-संलग्नक 2358

फाईल

दिनांक

14.10.24

"डाटा रजिस्ट्रार प्रभाग में"

(तापस मिहिर)

प्रभागीय वनाधिकारी

कैमूर वन्य जीव प्रभाग, मिर्जापुर।

अ-दोस्त
कृपया को
करी/प्रमुख
मिर्जापुर

क्षेत्रीय वन अधिकारी

मिर्जापुर

मा० राष्ट्रीय हरित अधिकरण में विचाराधीन ओ०ए०सं०- 883/2024 News Item titled "Experts flag large-scale clearing of vegetation in Mirzapur forest" appearing in के क्रम में गठित काम्बिंग टीमों की

संयुक्त काम्बिंग रिपोर्ट

मा० राष्ट्रीय हरित अधिकरण में विचाराधीन ओ०ए०सं०- 883/2024 News Item titled "Experts flag large-scale clearing of vegetation in Mirzapur forest" appearing in के क्रम में मुख्य वन संरक्षक, मीरजापुर क्षेत्र महोदय के कार्यालय आदेश दिनांक 18.08.2024 द्वारा प्रभागीय वनाधिकारी की अध्यक्षता में तीन सदस्यीय जॉच समिति का गठन इस आशय से किया गया था कि मा० राष्ट्रीय हरित अधिकरण द्वारा पारित आदेश दिनांक 23.07.2024 में दिये गये निर्देशानुसार स्थलीय निरीक्षण एवं गूगल मैप व फोटोग्राफ संलग्न कर रिपोर्ट प्रस्तुत करें। जॉच के क्रम में प्रभागीय वनाधिकारी महोदय के कार्यालय पत्रांक 689/मीरजापुर/एन०जी०टी दिनांक 23 अगस्त, 2024 द्वारा क्षेत्रीय वनाधिकारियों/उप क्षेत्रीय वनाधिकारी की अध्यक्षता में तीन सदस्यीय कुल 4 काम्बिंग टीमों का गठन कर मड़िहान रेंज अन्तर्गत ग्राम ददरी खुर्द में प्रश्नगत स्थल व आस-पास के वन क्षेत्रों में सघन काम्बिंग कर मा० राष्ट्रीय हरित अधिकरण नई दिल्ली द्वारा पारित आदेश दिनांक 23.07.2024 में दिये गये निर्देशानुसार स्थलीय निरीक्षण/जॉच की अपेक्षा की गयी। जॉच के क्रम में समस्त टीमों द्वारा दिनांक 31 अगस्त, 2024 को मड़िहान रेंज अन्तर्गत ग्राम ददरी खुर्द में प्रश्नगत स्थल तथा आस-पास के वन क्षेत्रों में गठित टीमों द्वारा समग्र रूप से सघन काम्बिंग की गयी। जिसकी संयुक्त निरीक्षण रिपोर्ट बिन्दुवार महोदय के समक्ष प्रस्तुत है।

1. " सघन काम्बिंग में प्रश्नगत स्थल पर कहीं भी वृक्षों का कटान नहीं पाया गया और न ही वृक्षों के कटान सम्बन्धी कोई साक्ष्य यथा-वूठ (स्टम्प) व लकड़ी के बुरादे (सी-डस्ट) आदि की पुष्टि हुयी।
2. सघन काम्बिंग के दौरान प्रश्नगत स्थल के आस-पास के वन क्षेत्रों में भी वृक्षों के कटान सम्बन्धी किसी भी साक्ष्य की पुष्टि नहीं हुयी।
3. संयुक्त निरीक्षण के दौरान प्रश्नगत स्थल जो कि वर्तमान में अडानी पॉवर की सहायक कम्पनी निर्जापुर थर्मल एनर्जी यूपी प्रा०लि० (पूर्व में वेल्सपन एनर्जी यूपी प्रा०लि० के नाम से) के स्व.मिल्व मे है, द्वारा परियोजना भूमि को चारो ओर से घेर-बाड़ करने हेतु प्रिकास्टेड सिमेन्टेड स्लैब मौके पर रखे पाये गये व लगभग 1100 मीटर लम्बाई में बाउण्ड्री कार्य भी किया जाना पाया गया।
4. कम्पनी द्वारा बाउण्ड्री कार्य के दौरान कतिपय स्थलों पर लैण्डाना/वन तुलसी आदि झाड़ियों की सफाई करते हुए मौके पर ही एकत्रित किया गया है। वन भूमि/वन क्षेत्रों



181

से किसी भी प्रकार की लैण्डाना/वन तुलसी आदि झाड़ियों की सफाई किये जाने की पुष्टि नहीं हुयी।

5. जाँच के दौरान पाया गया कि परियोजना भूमि में एक अस्थाई प्रिकास्टेड सिमेन्टेड स्लैब द्वारा अर्धनिर्मित लेबर-रूम तथा एक कमरा बना हुआ है, जिसे वेलस्पन एनर्जी द्वारा वर्ष 2011-12 में सुरक्षा कर्मियों के उपयोग हेतु बनाया गया था।
6. प्रश्नगत स्थल पर पहुँचने के लिए मीरजापुर-शवर्डसगंज (सोनभद्र) मार्ग से 1.7 किमी० लम्बाई का सम्पर्क मार्ग (सरसों-कुनदियार वन मार्ग) है। जिसे वन विभाग द्वारा आस-पास के वन क्षेत्रों/वृक्षारोपण स्थलों पर पहुँचने हेतु भी उपयोग किया जाता है। जाँच के दौरान पाया गया कि उक्त वन मार्ग की लगभग 250 मीटर लम्बाई में वर्षाकाल में सुलभ आवा-गमन हेतु मार्ग पर गड़्डों को भरने के लिए मिट्टी डाली गयी थी जो मौकों पर वर्षा के कारण लगभग बह गयी है।

उपरोक्त कामिंग ऑपरेशन/स्थलीय निरीक्षण से हिन्दुस्तान टाइम्स में छपी लेख News Item titled "Experts flag large-scale clearing of vegetation in Mirzapur forest" में व्याख्याकित शिकायत प्रथमदृष्टया मनगढ़ंत एवं असत्य प्रतीत होता है। अतः संयुक्त कामिंग रिपोर्ट महोदय की सेवा में आवश्यक कार्यवाही हेतु सादर प्रेषित है।

संलग्नक :- यथोपरि।

 महादेव मौर्य उप क्षेत्रीय वनाधिकारी चुनार रेंज	 राकेश कुमार सिंह क्षेत्रीय वनाधिकारी मुकुत रेंज	 राजेन्द्र प्रसाद क्षेत्रीय वनाधिकारी विण्डमफाल रेंज	 आनन्द कुमार क्षेत्रीय वनाधिकारी चुनार रेंज
 संजय गुप्ता वन रक्षक	 सतीश कुमार वन रक्षक	 प्रमोद कुमार वन दरोगा	 विनोद तिवारी उप क्षेत्रीय वनाधिकारी
 आशीष सिंह वन रक्षक	 मनोज कुमार वन रक्षक	 अनिल कुमार वन रक्षक	 राजेन्द्र प्रसाद वन दरोगा
 अ.ओ. मोदीया			

ना० राष्ट्रीय हरित अधिकरण में विचाराधीन ओ०ए०सी०- 883/2024 News Item titled "Experts flag large-scale clearing of vegetation in Mirzapur forest" appearing in के क्रम में गठित जाँच समिति की

जाँच-रिपोर्ट

ना० राष्ट्रीय हरित अधिकरण में विचाराधीन ओ०ए०सी०- 883/2024 News Item titled "Experts flag large-scale clearing of vegetation in Mirzapur forest" appearing in के क्रम में मुख्य वन निरीक्षक, मीरजापुर क्षेत्र महोदय के कार्यालय आदेश दिनांक 16.08.2024 द्वारा प्रभागोप वनाधिकारी की अध्यक्षता में तीन सदस्यीय जाँच समिति का गठन करते हुए ना० राष्ट्रीय हरित अधिकरण द्वारा पारित आदेश दिनांक 23.07.2024 में दिये गये निर्देशानुसार स्थलों निरीक्षण कर तथ्यांक रिपोर्ट/सत्य प्रमाण प्रस्तुत करने हेतु निर्देशित किया गया। जाँच के क्रम में प्रभागोप वनाधिकारी ओ०ए०सी०- 883/मीरजापुर/एन०ए०सी०/ गैरवा 23 अगस्त 2024 द्वारा तीन सदस्यीय जाँच समिति का गठन कर प्रसंगत स्थल व आस-पास के क्षेत्रों की सघन काम्बिंग करते हुए संयुक्त रिपोर्ट प्रस्तुत करने की अपेक्षा की गयी। गठित टीमों द्वारा दिनांक 31.08.2024 को काम्बिंग ऑपरेशन करते हुए दिनांक 10.09.2024 को संयुक्त रिपोर्ट प्रस्तुत किया गया। (सलगनका-1) जिसका अंश विन्तु निम्नवत् है-

1. "सघन काम्बिंग में प्रसंगत स्थल पर कहीं भी वृक्षों का कटान नहीं गया गया और न ही वृक्षों के कटान सम्बन्धी कोई साक्ष्य पथा-टूट (स्टम्प) व लकड़ी के बुराई (सी-डरट) आदि की पुष्टि हुयी।
2. सघन काम्बिंग के दौरान प्रसंगत स्थल के आस-पास के वन क्षेत्रों में भी वृक्षों के कटान सम्बन्धी किसी भी साक्ष्य की पुष्टि नहीं हुयी।
3. संयुक्त निरीक्षण के दौरान प्रभागोप स्थल पर कि घटनाक्रम में अज्ञात गैरवा का कामगो मीरजापुर अनेक एनजी ग्रीन प्राउलिड (पूर्व में पर्यावरण एनजी ग्रीन प्राउलिड नाम से) के स्वामित्व में है, द्वारा परियोजना भूमि को चारों ओर से घेर-बाड करन हेतु प्रिकारस्टेड सिमेन्टेड स्तैब भीकें पर रखे पाये गये व लगभग 1100 मीटर लम्बाई में बाउण्ड्री कार्य भी किया जाना पाया गया।
4. कम्पनी द्वारा बाउण्ड्री कार्य के दौरान कतिपय स्थलों पर लैण्डाना/वन तुलसी आदि झाड़ियों की सफाई करते हुए भीकें पर ही एकत्रित किया गया है। वन भूमि, वन क्षेत्र से किसी भी प्रकार की लैण्डाना/वन तुलसी आदि झाड़ियों की सफाई किये जाने की पुष्टि नहीं हुयी।

5. जॉय के दौरान पाया गया कि परियोजना भूमि में एक अल्ट्राई प्रिक्वास्टड सिमेंट-रेड स्लैब द्वारा अर्धनिर्मित होवर-कम गल्ला राक कैंपरा बना हुआ है, जिसे वन-संरक्षण विभाग द्वारा वर्ष 2011-12 में सुझाव कमिटी के उपनिर्देश हेतु बनाया गया था।
6. प्रसन्नगत स्थल पर पहुंचने के लिए मीरजापुर-रायटेंसगंज (मानभट) मार्ग में 1.5 किमी लम्बाई का सम्बंध मार्ग (सरसों-कुनविधार बने मार्ग) है। जिससे वन विभाग द्वारा आस-पास के वन क्षेत्रों/वृक्षारोपण स्थलों पर पहुंचने हेतु भी उपयोग किया जाता है। जॉय के दौरान पाया गया कि उक्त वन मार्ग की लगभग 250 मीटर लम्बाई में वर्षाकाल में सुलभ आवा-गमन हेतु मार्ग पर गड़ढों को भरने के लिए मिट्टी को गंदी धी जो मौके पर वर्षा के कारण लगभग बह गया है।

उपरोक्त कामिंग ऑपरेशन/स्थलीय निरीक्षण से हिन्दुस्तान टाइम्स में छपी लेख New Item titled "Experts flag large-scale clearing of vegetation in Mirzapur forest" व्याख्यात्मक शिकायत प्रथमदृष्टया समग्राहित एवं असत्य प्रतीत होगा है।

उपरोक्त के दृष्टिगत जॉय समिति के सदस्यों द्वारा स्थलीय निरीक्षण किया गया एवं प्रकरण के सम्बन्ध में हिन्दुस्तान टाइम्स में छपी लेख का अवलोकन सहित अन्य अभिलेखों का परीक्षण किया गया। स्थलीय निरीक्षण के उपरान्त निम्नलिखित तथ्य प्रकाश में आये, जिनका विन्दुवार विवरण निम्नवत् है-

1. प्रसन्नगत स्थल मखिहान रेंज के ग्राम ददरी खुर्द में स्थित है, जिसे वेल्लापन एनर्जी यूपी, प्रा०लि० द्वारा वर्ष 2011 से 2013 के मध्य विभिन्न वास्तवकारों से क्रय किया गया है, जिसका कुल क्षेत्रफल 834.68 एकड़ है।
2. अगस्त 2019 में उक्त कम्पनी का विधिवत हस्तान्तरण करते हुए अडानी एनर्जी डेवलपमेंट लिमिटेड द्वारा समग्र रूप से अधिग्रहित कर लिया गया, जो वर्तमान में मीरजापुर धर्मल एनर्जी यूपी प्रा०लि० के नाम पंजीकृत हो गया है।
3. कम्पनी द्वारा क्रय की गयी समस्त भूमि (834.68 एकड़) को हस्तान्तरण के उपरान्त राजस्व अभिलेखों में दर्ज कर लिया गया। स्पष्ट है कि वेल्लापन एनर्जी यूपी प्रा०लि० द्वारा क्रय की गयी भूमि (परियोजना भूमि) में आरक्षित/संरक्षित/निर्दिष्ट वन सम्मिलित नहीं है।
4. कामिंग ऑपरेशन्स में आरक्षित वन क्षेत्र से कहीं भी वृक्षों के कटान की पुष्टि नहीं हुई है।
5. कम्पनी द्वारा प्रिक्वास्टड सिमेंट-रेड स्लैब का उपयोग कर गौंके पर जो भी बाल्टर कार्य कराया गया है वह परियोजना भूमि में स्थित है। आरक्षित/वन भूमि में इस प्रकार का कोई कार्य कराया जाने की पुष्टि नहीं हुई।

6. कटोपम स्थल पर वाण्टी काय जे दीखत जेण्डाना/वन तुलसी जदि झाडिया का सफाई कर एकाचित किया हुआ पाया गया, आरक्षित भूमि से जेण्डाना आदि का कटान की पूर्ण नहीं हुई।
7. एप्रोच वन मार्ग पर लगभग 250 मीटर लम्बाई में गिट्टी उतारने का कार्य किया गया था जो अभी भी कारण अनगुन रह गये हैं।
8. कम्पनी द्वारा परियोजना भूमि में पूर्व में विहित एक कमरा सुरक्षा गार्ड तथा यतमान में प्रिकारटेड रिमेन्टेड स्लैब द्वारा अधिनिमित्त लेवर रून पाया गया। आरक्षित/वन भूमि में कम्पनी द्वारा कोई अवसंरचनात्मक कार्य किया जाना नहीं पाया गया।

जीव समिति सदस्यो द्वारा प्रश्नगत प्रकरण के समस्त पहलुओं से जांच की गयी जिसने आरक्षित/वन भूमि से कटान अथवा अन्य कोई अवसंरचनात्मक कार्य किये जाने की पुष्टि नहीं हुई। कम्पिंग ऑपरेशन/स्थलीय निरीक्षण से हिन्दुस्तान टाइम्स में छपी लेख News Item titled "Experts flag large-scale clearing of vegetation in Mirzapur forest" में व्याख्याकित शिकायत प्रयुक्तदृष्ट्या मनगढ़त एवं अस्तव्य प्रतीत होता है।

रिपोर्ट महोदय की सेवा में अवश्य कार्यवाही हेतु सादर प्रेषित है।

संलग्नक:- यथोपरि।

(सिद्धन्त)
रंजु गुज्जम
उप प्रभागीय वनाधिकारी
मीरजापुर

(सिद्धन्त)
वसिल कुमार
उप प्रभागीय वनाधिकारी
धुनार

(अध्यक्ष)
अरविन्द राज मिश्रा
प्रभागीय वनाधिकारी
मीरजापुर वन प्रभाग, मीरजापुर

कार्यालय प्रभागीय वनाधिकारी, मीरजापुर वन प्रभाग, मीरजापुर
पत्रांक- 4419 / मीरजापुर / 10रिट, दिनांक मीरजापुर अक्टूबर 21, 2024

सेवा में,

मुख्य वन संरक्षक,
मीरजापुर क्षेत्र,
मीरजापुर।

विषय:- मा० न्यायालय राष्ट्रीय हरित अधिकरण, नई दिल्ली द्वारा Original Application No. 883/2024 News Item Titled "Experts Flag Large-Scale Clearing of Vegetation in Mirzapur Forest" Appearing in The Hindustan Times Dated 03.07.2024 में मा० न्यायालय द्वारा पारित आदेश दिनांक 23.07.2024 के सम्बन्ध में गठित 3 सदस्यीय जाँच समिति की जाँच रिपोर्ट पर आख्या।

- सन्दर्भ:-1. अपर मुख्य सचिव, पर्यावरण वन एवं जलवायु परिवर्तन विभाग, उत्तर प्रदेश शासन के शासकीय पत्र संख्या-417/पीपीएस/एसीएफ-वन/2024-25, दिनांक 21.10.2024।
- 2- कार्यालय प्रधान मुख्य वन संरक्षक और विभागाध्यक्ष उ०प्र० लखनऊ के पत्र संख्या-को०को०-1346/6ई-2 (एन०जी०टी०) 21.10.2024।
- 3- आपका पत्रांक-1832/मी०क्षे०/10रिट दिनांक 21.10.2024।

महोदय,

उपरोक्त विषयक सन्दर्भित पत्रों के क्रम में अवगत कराना है कि हिन्दुस्तान टाइम्स के दिनांक 03.07.2024 के संस्करण में प्रकाशित समाचार "Experts Flag Large-Scale Clearing of Vegetation in Mirzapur Forest" का स्वतः संज्ञान लेते हुए मा० न्यायालय राष्ट्रीय हरित अधिकरण, नई दिल्ली में ओ०ए० संख्या-883/2024 के रूप में संस्थित किया गया है। मा० राष्ट्रीय हरित अधिकरण, नई दिल्ली द्वारा Original Application No. 883/2024 NEWS ITEM TITLED "EXPERTS FLAG LARGE-SCALE CLEARING OF VEGETATION IN MIRZAPUR FOREST" APPEARING IN THE HINDUSTAN TIMES DATED 03.07.2024 के आधार पर मा० न्यायालय द्वारा स्वतः संज्ञान लेते हुए दिनांक 23.07.2024 को सुनवाई के क्रम में आदेश पारित किया गया, जो निम्नवत् है:-

ORDER

1. This Original Application is registered suo-motu on the basis of the news item titled "Experts flag large-scale clearing of vegetation in Mirzapur forest" appearing in The Hindustan Times dated 03.07.2024.
2. The matter relates to the large scale clearing of a deemed forest area in Mirzapur, Uttar Pradesh for a thermal power project being developed by the Adani Group. As per the article, environmentalists have highlighted large-scale clearing of vegetation using heavy machinery, and construction of roads and other structures in a forested area adjoining Dadri Khurd in Marhan Range of Mirzapur Forest Division of Uttar Pradesh.
3. The article states that the area was to be notified a forest in 1952, but wasn't, and now risks being developed under the terms of The Forest Conservation Amendment Act or the Van (Sanrakshan Evam Samvardhan) Adhiniyam 2023 which exempts unrecorded deemed forests altogether from its purview, paving way for their diversion for various infrastructure and other projects.

152

4. The article highlights that this area is part of the proposed Sloth Bear Conservation Reserve and is a crucial habitat for exceptionally rich and threatened wildlife of the savannah and tropical dry deciduous hill forests of the unique Vindhyan-Kaimoor ecosystem. This ecosystem also includes at least 24 terrestrial animals listed in Schedule I of the Wildlife Protection Act 1972. Species documented in the area include Sloth Bear, Leopard, Bengal Fox, Striped Hyena, Asiatic Wild Cat, Rusty Spotted Cat, Sambar, Chinkara, Blackbuck and Mugger Crocodile. The range is also a haven for birding, with grassland species such as the Indian Courser, Yellow-Wattled Lapwing, Sandgrouse, Savannah Nightjar and several other species, many of which are endemic, threatened, and migratory.
5. The article also brings to light that the same site was once proposed for a 1320 MW Coal-based Thermal Power Plant by M/S Welspun Energy UP) Pvt Ltd, which was later transferred to Mirzapur Energy (UP) Pvt Ltd. When the project was still with Welspun Energy, its environmental clearance was set aside by the Principal Bench of the National Green Tribunal in *Debadityo Sinha v. Union of India* on December 21 2016, with a direction to restore the site to its original condition. Mirzapur Thermal Energy (UP) Private Limited (MTEUPPL), a subsidiary of Adani Power Limited has now applied for fresh terms of reference (TOR). The proposal states it's for a 2x800 MW Coal based Ultra Super Critical Thermal Power Project (TPP).
6. It is further stated that the entire area of approximately 1000 acres where the project is proposed is surrounded by notified Reserve Forest in all directions and is located deep inside the Marhan Forest Range of the Mirzapur Division. This area is significantly important for wildlife and catchment of several rivers which flows and originate right inside the project site. 2
7. The above news item indicates violation of the provisions of The Environment (Protection) Act, 1986 and Forest (Conservation) Act, 1980.
8. The news item raises substantial issue relating to compliance of the environmental norms and implementation of the provisions of scheduled enactment.
9. Power of the Tribunal to take up the matter suo-motu has been recognized by the Hon'ble Supreme Court in the matter of "Municipal Corporation of Greater Mumbai vs. Ankita Sinha & Ors." reported in 2021 SCC Online SC 897.
10. Hence, we implead following as respondents in this matter:
 - (i) Principal Chief Conservator of Forest, Uttar Pradesh, Principal Chief Conservator of Forests, Govt. of Uttar Pradesh, 17, Rana Pratap Marg, Lucknow, (Uttar Pradesh) 226001.
 - (ii) Chief Wildlife Warden, Uttar Pradesh, 17, Rana Pratap Marg, Lucknow 226001, Uttar Pradesh.
 - (iii) Ministry of Environment, Forest and Climate Change, Through its Regional Office, Integrated Regional Office, Kendriya Bhawan, 5th Floor, Sector "H", Aliganj, Lucknow - 226020.
 - (iv) District Magistrate, Mirzapur, Rambagh Rd, Ramaipatti, Mirzapur, Uttar Pradesh 231001
11. Issue notice to the above Respondents for filing their response atleast one week before the next date of hearing.
12. List on 25.10.2024.

मा० राष्ट्रीय हरित अधिकरण, नई दिल्ली द्वारा पारित आदेश दिनांक 23.07.2024 के क्रम में कार्यालय मुख्य वन संरक्षक, मीरजापुर क्षेत्र, मीरजापुर के पत्रांक-793/मी०/10रिट, दिनांक 18.08.2024 (संलग्नक-1) से प्रभागीय वनाधिकारी, मीरजापुर वन प्रभाग की अध्यक्षता में तीन सदस्यी समिति का गठन किया गया। जिसकी

192

रिपोर्ट प्रभागीय वनाधिकारी, मीरजापुर के पत्रांक-1107/मी0/एन0जी0टी0, दिनांक 25.09.2024 (संलग्नक-2) उपलब्ध करायी गयी। साथ ही प्रभागीय वनाधिकारी, मीरजापुर वन प्रभाग, मीरजापुर द्वारा अपने स्तर से कार्यालय पत्रांक-689/मीरजापुर/एन0जी0टी0, दिनांक 23.08.2024 द्वारा 03 सदस्यी कुल 04 कामिंग टीमो का गठन किया गया, जिसके कम में रिपोर्ट दिनांक 23.09.2024 को उपलब्ध करायी गयी। पत्रावली में उपलब्ध अभिलेखो एवं गठित समिति की रिपोर्ट के आधार पर वस्तुस्थिति निम्न प्रकार है :-

- 1- वेलेस्पन एनर्जी यू0पी0 प्रा0लि0 द्वारा ग्राम ददरी खुर्द तहसील सदर, जिला मीरजापुर में प्रस्तावित 1320 (2x660) मेगा वाट ताप विद्युत गृह की स्थापना हेतु जलापूर्ति बाधत भूमिगत वाटर पाईप लाइन एवं सम्पर्क मार्ग निर्माण हेतु 8.3581 हे0 (भूमिगत वाटर पाईप लाइन हेतु 5.8162 हे0 एवं सम्पर्क मार्ग निर्माण हेतु 2.5419 हे0 आरक्षित वन भूमि के गैर वानिकी प्रयोग एवं विभिन्न प्रजाति के 298 वृक्षों के पातन की अनुमति के सम्बन्ध में आनलाइन प्रस्ताव संख्या-FP/UP/THE/14236/ 2015 द्वारा आनलाइन एवं आफलाइन प्रस्ताव प्रस्तुत किया गया। जिसे परीक्षणोपरान्त इस कार्यालय के पत्रांक 2635/मीरजापुर/15 दिनांक 07.03.2016 द्वारा संस्तुति सहित मुख्य वन संरक्षक मीरजापुर क्षेत्र, मीरजापुर के माध्यम से उच्च स्तर को प्रेषित किया गया। वर्तमान में उक्त प्रस्ताव भारत सरकार पर्यावरण वन एवं जलवायु परिवर्तन मंत्रालय के स्तर पर विचाराधीन है। उपरोक्त के क्रम में वन संरक्षण अधिनियम 1980 के प्राविधानों के तहत वेलेस्पन एनर्जी यू0पी0 प्रा0लि0 का प्रस्ताव भारत सरकार, पर्यावरण वन एवं जलवायु परिवर्तन मंत्रालय, क्षेत्रीय कार्यालय, लखनऊ का पत्रांक-8वी/यू0पी0/ 08/38/2016/एफ0सी0/125 दिनांक 17.09.2024 द्वारा अपर मुख्य सचिव, पर्यावरण वन एवं जलवायु परिवर्तन विभाग उ0प्र0 शासन, बापू भवन, लखनऊ को सम्बोधित पत्र में वन संरक्षण अधिनियम 1980 के प्राविधानों में उल्लिखित बायोडायवर्सिटी कन्जर्वेशन के सम्बन्ध में उल्लेख करना है कि-प्रमुख वन संरक्षक, वन्य जीव, उ0प्र0 लखनऊ के पत्रांक-272/26-11 (वेलेस्पन) दिनांक 24.06.2014 द्वारा वेलेस्पन एनर्जी प्रा0लि0 परियोजना से सम्बन्धित बायोडायवर्सिटी वाइल्ड लाइफ कन्जर्वेशन एण्ड मैनेजमेन्ट प्लान में उल्लिखित बिन्दुओं पर परीक्षण कर मुख्य वन संरक्षक, दिव्य वृत्त, मीरजापुर को प्रतिहस्ताक्षरित आख्या उपलब्ध कराने हेतु अपेक्षा की गयी। जिसपर मुख्य वन संरक्षक, मीरजापुर क्षेत्र, मीरजापुर के पत्रांक-703/मी0/33 दिनांक 21.08.2024 द्वारा प्रभागीय वनाधिकारी, मीरजापुर से उपरोक्त के सम्बन्ध में आख्या उपलब्ध कराने की अपेक्षा की गयी। प्रभागीय वनाधिकारी, मीरजापुर के पत्रांक-995/मी0/33 दिनांक 09.09.2014 द्वारा उक्त के सम्बन्ध में सुस्पष्ट आख्या उपलब्ध करायी गयी, तत्पश्चात मुख्य वन संरक्षक, मीरजापुर क्षेत्र, मीरजापुर के पत्रांक-1151/मी0/33 दिनांक 18.09.2014 द्वारा प्रश्नगत परियोजना के बायोडायवर्सिटी वाइल्ड लाइफ कन्जर्वेशन एण्ड मैनेजमेन्ट प्लान पर सहमति व्यक्त करते हुये प्रतिहस्ताक्षरित कर मूल में प्रमुख वन संरक्षक, वन्य जीव, उ0प्र0 लखनऊ को प्रेषित किया गया।

उक्त के क्रम में प्रमुख वन संरक्षक, वन्य जीव, उ0प्र0, लखनऊ के पत्रांक-389/26-11 (वेलेस्पन एनर्जी) दिनांक 15.10.2014 द्वारा Biodiversity Assessment and Preparation of Conservation Management Plan (Including wildlife) सशर्त अनुमोदित किया गया।

- 2- जनपद-मीरजापुर के मीरजापुर वन प्रभाग अन्तर्गत मडिहान रेंज में ग्राम-ददरी खुर्द, तहसील-सदर में विज्ञप्ति संख्या-617 दिनांक 11.10.1952 द्वारा 1643 एकड़ भूमि विज्ञापित हुयी एवं भारतीय वन अधिनियम 1927 की धारा-4 के विज्ञप्ति संख्या-23(2)36(ब)/14-ख-67 दिनांक 24.07.1967 264.75 एकड़ वन भूमि मा0 महामहिम

195

राज्यपाल महोदय द्वारा वन भूमि घोषित हुयी। वन वन्दोबस्त अधिकारी, मीरजापुर द्वारा समस्त विधिक प्रक्रिया को पूर्ण करते हुये भा०व०अ० 1927 की धारा-20 का प्रस्ताव बनाकर शासन/उच्च स्तर को प्रेषित किया गया। प्रस्तुत प्रस्ताव के आधार पर विज्ञप्ति संख्या-4646/14-2-20 (41)-77 दिनांक 20.07.1967 के अन्तर्गत वर्ष 1977 में 262.16 एकड़ भूमि विज्ञापित हुयी। अवशेष 1380.84 एकड़ भूमि के सम्बन्ध में उ०प्र० शासन के पत्रांक-VIP-23/14-2019-190जी०/2018 दिनांक 28.08.2019 द्वारा निर्धारित की गयी प्रक्रिया अनुसार वेल्स्पन एनर्जी द्वारा कय की गयी 843.68 एकड़ में वन भूमि निहित है अथवा नहीं, के सम्बन्ध में आख्या की अपेक्षा की गयी। इस सम्बन्ध में कार्यालय जिलाधिकारी मीरजापुर के पत्रांक-1869/जि०भू०व्य०लि०/गैर वन भूमि-टीम गठन-2024, दिनांक 12.02.2024 द्वारा गठित संयुक्त टीम की रिपोर्ट/विस्तृत आख्या/टिप्पणी उपलब्ध कराने के निर्देश दिये गये। जिलाधिकारी, मीरजापुर के पत्रांक-1916/जि०भू०व्य०लि०-2023/धर्मल ए० यू०पी० प्रा०लि०, दिनांक 29.02.2024 के साथ संलग्न गठित संयुक्त टीम की रिपोर्ट (संलग्नक-3) के अनुसार "1359 फसली खसरा में बंजर भूमि जिसका रकबा 803.718 एकड़ है, उक्त भूमि 1362 फसली की खतौनी के उपलब्ध अभिलेख में वर्ष 1954 से ही सीरदारों के नाम दर्ज है तत्समय ग्राम सभा की कोई भी भूमि बंजर अंकित नहीं है। वन विभाग के 1952 के विज्ञप्ति में ग्राम ददरी खुर्द के सम्बन्ध में पृष्ठ संख्या-1225 के क्रम संख्या-244 व 248 पर रकबा 800 व 843 एकड़ कुल रकबा 1643 एकड़ का प्रकाशन है जो कि ज०वि०अ० की धारा-117 में निहित/प्रदत्त शक्तियों से विसंगति रखता है साथ ही धारा-117 में उपरिलिखित 6 श्रेणियों की भूमि में नहीं आती है।

अतः उपरोक्त से स्पष्ट है कि शासनादेश संख्या-617 के शेड्यूल-2 के अन्तर्गत ग्राम-ददरी खुर्द में वन रूप में उपलब्ध समस्त भूमि (264.88) एकड़ भूमि वन विभाग को उपलब्ध करा दी गयी थी एवं शेष भूमि तत्समय ही उपलब्ध न होने के कारण वन विभाग को दिया जाना सम्भव नहीं था एवं वर्तमान में भी सम्भव नहीं है एवं इस प्रकार अन्य खातों की भूमि जिसमें वेल्स्पन के द्वारा कय की गयी भूमि भी सम्मिलित है, वह निहित वन के रूप में नहीं है, एवं वन से आच्छादित नहीं है।"

3- भा० न्यायालय के उपरोक्त आदेश के समादर में, प्रश्नगत प्रकरण के स्थलीय/अभिलेखीय जाँच हेतु कार्यालय प्रभागीय बनाधिकारी, मीरजापुर के पत्रांक-689/मीरजापुर/एन०जी०टी०, दिनांक 23.08.2024 को 03 सदस्यी कुल 04 टीम का गठन किया गया। गठित समस्त चारों टीमों द्वारा दिनांक 31.08.2024 को मड़िहान रेंज अन्तर्गत ग्राम-ददरी खुर्द में प्रश्नगत तथा आस-पास के वन क्षेत्रों में गठित टीमों द्वारा समग्र रूप से काम्बिंग की गयी, जिसकी संयुक्त निरीक्षण/काम्बिंग रिपोर्ट में स्थलीय/अभिलेखीय आधार पर जाँच रिपोर्ट (संलग्नक-4) प्रस्तुत की गयी, जिसका मुख्य अंश निम्न प्रकार है :-

1. "सघन काम्बिंग में प्रश्नगत स्थल पर कहीं भी वृक्षों का कटान नहीं पाया गया और न ही वृक्षों के कटान सम्बन्धी कोई साक्ष्य यथा-टूट (स्टम्प) व लकड़ी के बुरादे (सॉ-डस्ट) आदि की पुष्टि हुयी।
2. सघन काम्बिंग के दौरान प्रश्नगत स्थल के आस-पास के वन क्षेत्रों में भी वृक्षों के कटान सम्बन्धी किसी भी साक्ष्य की पुष्टि नहीं हुयी।
3. संयुक्त निरीक्षण के दौरान प्रश्नगत स्थल जो कि वर्तमान में अडानी पॉवर की सहायक कम्पनी मिर्जापुर धर्मल एनर्जी यूपी प्रा०लि० (पूर्व में वेल्स्पन एनर्जी यूपी प्रा०लि० के नाम से) के स्वामित्व में है, द्वारा परियोजना भूमि को चारों ओर से घेर-बाड़ करने हेतु

(194)

प्रिकास्टेड सिमेन्टेड स्लैब मीके पर रखे पाये गये व लगभग 1100 मीटर लम्बाई में बाउण्ड्री कार्य भी किया जाना पाया गया।

4. कम्पनी द्वारा बाउण्ड्री कार्य के दौरान कतिपय स्थलों पर लैण्डाना/वन तुलसी आदि झाड़ियों की सफाई करते हुए मीके पर ही एकत्रित किया गया है। वन भूमि/वन क्षेत्रों से किसी भी प्रकार की लैण्डाना/वन तुलसी आदि झाड़ियों की सफाई किये जाने की पुष्टि नहीं हुयी।
5. जॉच के दौरान पाया गया कि परियोजना भूमि में एक अस्थाई प्रिकास्टेड सिमेन्टेड स्लैब द्वारा अर्धनिर्मित लेबर-रूम तथा एक कमरा बना हुआ है, जिसे वेल्सपन एनर्जी द्वारा वर्ष 2011-12 में सुरक्षा कर्मियों के उपयोग हेतु बनाया गया था।
6. प्रश्नगत स्थल पर पहुचने के लिए मीरजापुर-रावर्डसगंज (सोनभद्र) मार्ग से 1.7 किमी० लम्बाई का सम्पर्क मार्ग (सरसा-कुनवियार वन मार्ग) है। जिसे वन विभाग द्वारा आस-पास के वन क्षेत्रों/वृक्षारोपण स्थलों पर पहुचने हेतु भी उपयोग किया जाता है। जॉच के दौरान पाया गया कि उक्त वन मार्ग की लगभग 250 मीटर लम्बाई में वर्षाकाल में सुलभ आवा-गमन हेतु मार्ग पर गड़दों को भरने के लिए मिट्टी डाली गयी थी जो मीके पर वर्षा के कारण लगभग बह गयी है।"

उपरोक्त के अतिरिक्त प्रभागीय वनाधिकारी, मीरजापुर वन प्रभाग, मीरजापुर की अध्यक्षता में गठित 03 सदस्यी समिति द्वारा स्थलीय निरीक्षण /अभिलेखीय परीक्षण किया गया, जिसके कम में तथ्यात्मक रिपोर्ट दिनांक 23.09.2024 को प्रेषित किया गया, जिसका मुख्य अंश निम्नवत् है:-

1. प्रश्नगत स्थल मझिहान रेंज के ग्राम ददरी खुर्द में स्थित है, जिसे वेल्सपन एनर्जी यूपी प्रा०लि० द्वारा वर्ष 2011 से 2013 के मध्य विभिन्न कारस्तकारों से क्रय किया गया है, जिसका कुल क्षेत्रफल 834.68 एकड़ है।
2. अगस्त 2019 में उक्त कम्पनी का विधिवत हस्तान्तरण करते हुए अझानी इन्फ्रा इण्डिया लिमिटेड द्वारा समग्र रूप से अधिग्रहित कर लिया गया, जो वर्तमान में मीरजापुर थर्मल एनर्जी यूपी प्रा०लि० के नाम पंजीकृत हो गया है।
3. कम्पनी द्वारा क्रय की गयी समस्त भूमि (834.68 एकड़) को नामांतरण के उपरान्त राजस्व अभिलेखों में दर्ज कर लिया गया। स्पष्ट है कि वेल्सपन एनर्जी यूपी प्रा०लि० द्वारा क्रय की गयी भूमि (परियोजना भूमि) में आरक्षित/संरक्षित/निहित वन सम्मिलित नहीं है।
4. काम्बिंग आपरेशन्स में आरक्षित वन क्षेत्र से कहीं भी वृक्षों के कटान की पुष्टि नहीं हुयी है।
5. कम्पनी द्वारा प्रिकास्टेड सिमेन्टेड स्लैब का उपयोग कर मीके पर जो भी बाउण्ड्री कार्य कराया गया है वह परियोजना भूमि में स्थित है। आरक्षित/वन भूमि में इस प्रकार का कोई कार्य कराये जाने की पुष्टि नहीं हुयी।
6. कतिपय स्थलों पर बाउण्ड्री कार्य के दौरान लैण्डाना/वन तुलसी आदि झाड़ियों की सफाई कर एकत्रित किया हुआ पाया गया, आरक्षित भूमि से लैण्डाना आदि के कटान की पुष्टि नहीं हुयी।
7. एप्रोच वन मार्ग पर लगभग 250 मीटर लम्बाई में मिट्टी डालने का कार्य किया गया था जो वर्षा के कारण लगभग बह गये है।
8. कम्पनी द्वारा परियोजना भूमि में पूर्व में निर्मित एक कमरा सुरक्षा गार्ड तथा वर्तमान में प्रिकास्टेड सिमेन्टेड स्लैब द्वारा अर्धनिर्मित लेबर रूम पाया गया। आरक्षित/वन भूमि में कम्पनी द्वारा कोई अवसरचनात्मक कार्य किया जाना नहीं पाया गया।

(183)

उपरोक्तानुसार गठित काम्बिंग टीम द्वारा प्रेषित संयुक्त रिपोर्ट में मड़िहान रेंज के ग्राम ददरी खुर्द में प्रश्नगत स्थल के आस-पास आरक्षित वन भूमि/वन भूमि से वृक्षों का कटान अथवा बड़े पैमाने पर वनस्पतियों की सफाई नहीं हुई है और न ही वन क्षेत्र में कोई नया सड़क/मार्ग निर्माण कार्य अथवा अवसरचनात्मक कार्य कराये जाने की पुष्टि नहीं हुई है, अपितु जो भी कार्य किये गये वह कम्पनी द्वारा क्रय की गयी परियोजना भूमि में किया गया है।

अतः आख्या महोदय की सेवा में आवश्यक कार्यवाही हेतु सादर प्रेषित है।

संलग्नक:—उपरोक्तानुसार।

भवदीय,

(अरविन्द राज मिश्रा)
प्रभागीय वनाधिकारी,
मीरजापुर वन प्रभाग, मीरजापुर

पत्रांक 2054 / 10-1 (कोर्ट केस) लखनऊ, दिनांक 03 जनवरी, 2025

102

कार्यालय मुख्य वन संरक्षक, मीरजापुर क्षेत्र, मीरजापुर
पत्रांक-3184/मीरजापुर/10रिट/दिनांक, मीरजापुर, जनवरी 31, 2025

सेवा में,

प्रधान मुख्य वन संरक्षक

वन्य जीव, उ०प्र० लखनऊ।

विषय:- मा० न्यायालय राष्ट्रीय हरित अधिकरण, नई दिल्ली द्वारा Original Application No. 883/2024 News Item Titled "Experts Flag Large-Scale Clearing of Vegetation in Mirzapur Forest" Appearing in the Hindustan Times Dated 03.07.2024 के क्रम में मा० न्यायालय द्वारा पारित आदेश दिनांक 23.07.2024 के अनुपालन में।

सन्दर्भ:- कार्यालय प्रधान मुख्य वन संरक्षक, वन्य जीव उ०प्र० लखनऊ का पत्रांक-2009/10-1 (को०के०) लखनऊ दिनांक 29.01.2025।

महोदय,

उपरोक्त विषयक सन्दर्भित पत्र के क्रम में मा० राष्ट्रीय हरित अधिकरण नई दिल्ली में योजित ओ०ए० नम्बर-883/224 में पारित आदेश दिनांक 23.07.2024 के पैरा-4, 5, 6 व 7 वन्य जीव आदि से सम्बन्धित होने का उल्लेख करते हुए आख्या उपलब्ध कराये जाने की अपेक्षा की गयी है। उक्त के क्रम में प्रभागीय वनाधिकारी, मीरजापुर वन प्रभाग के कार्यालय पत्रांक-2520/एन०जी०टी०/मीरजापुर/दिनांक 31.01.2025 (छायाप्रति संलग्न) द्वारा पैरा-4, 5, 6 व 7 के सापेक्ष आख्या उपलब्ध करायी आख्या संस्तुति सहित आपके अवलोकनार्थ अग्रेतर आवश्यक कार्यवाही हेतु प्रेषित है।

संलग्नक-उपरोक्तानुसार।

Dr. Anil / श्री शर्मा
31/1/25

Recd (w/)
31/1/25

नवदीप
(मनीष मित्तल)
मुख्य वन संरक्षक,
मीरजापुर क्षेत्र, मीरजापुर

कार्यालय प्रभागीय वनाधिकारी, मीरजापुर वन प्रभाग, मीरजापुर।

पत्रांक 2520/(एन0जी0टी0)/मीरजापुर

दिनांक 31- जनवरी, 2025

सेवा में,

मुख्य वन संरक्षक

मीरजापुर क्षेत्र,

मीरजापुर।

विषय:- मा0 न्यायालय राष्ट्रीय हरित अधिकरण, नई दिल्ली द्वारा Original Application No. 883/2024 News Item Titled "Experts Flag Large-Scale Clearing of Vegetation in Mirzapur Forest" Appearing in the Hindustan Times Dated 03.07.2024 के क्रम में मा0 न्यायालय द्वारा पारित आदेश दिनांक 23.07.2024 के अनुपालन में।

सन्दर्भ:- कार्यालय प्रधान मुख्य संरक्षक और विभागाध्यक्ष उ0प्र0 लखनऊ का पत्रांक 2191/ई-2 (एन0जी0टी0) दिनांक 15.01.2025 तथा कार्यालय प्रधान मुख्य वन संरक्षक, वन्य जीव उ0प्र0 लखनऊ का पत्रांक-2009/10-1 (कौ0क0) लखनऊ दिनांक 29.01.2025।

महोदय,

उपरोक्त विषयक सन्दर्भित पत्र के क्रम में विषयक प्रकरण मा0 राष्ट्रीय हरित अधिकरण नई दिल्ली में योजित ओ0ए0 नम्बर-883/224 में पारित आदेश दिनांक 23.07.2024 के पैरा-4, 5, 6 व 7 वन्य जीव आदि से सम्बन्धित होने का उल्लेख करते हुए आख्या उपलब्ध कराये जाने की अपेक्षा की गयी है। उक्त के क्रम में अपेक्षित प्रस्तरवार आख्या निम्नवत् है-

पैरा-4 The article highlights endemic, threatened, and migratory के सम्बन्ध में विन्दुवार आख्या-

1. मा0 न्यायाधिकरण के उक्त आदेश दिनांक 23.07.2024 के बिन्दु-4 में उल्लिखित बिन्दु का परीक्षण किया गया जिसमें पाया गया कि पर्यावरणविद् श्री देवादित्यो सिन्हा, मैनेजिंग ट्रस्टी, विन्ध्यन इकोलॉजी एण्ड नेचुरल हिस्ट्री फाउण्डेशन को मीरजापुर वन प्रभाग के सुकृत, चुनार एवं मडिहान रेंजों के कतिपय क्षेत्रों में कैंगरा ट्रैप व अन्य सर्वेक्षण हेतु प्राप्त अनुमति के क्रम में द्वारा जुलाई 2018 में मीरजापुर वन प्रभाग के सुकृत, चुनार एवं मडिहान रेंज के कतिपय क्षेत्रों में सर्वेक्षण कर Sloth Bear Conservation Reserve का प्रस्ताव बनाकर प्रभागीय वनाधिकारी मीरजापुर को उपलब्ध कराया गया था, तत्पश्चात् कार्यालय प्रभागीय वनाधिकारी मीरजापुर वन प्रभाग के कार्यालय पत्रांक-266/मीरजापुर/ 23 दिनांक 16.07.2018 (संलग्नक-1) द्वारा मीरजापुर वन प्रभाग के मडिहान, सुकृत एवं चुनार रेंजों के अन्तर्गत गालू सर्वेक्षण अध्ययन से प्राप्त निष्कर्षों को अग्रेत्तर कार्यवाही हेतु मुख्य वन संरक्षक, मीरजापुर क्षेत्र को प्रेषित किया गया। परन्तु वर्तमान में प्रस्तुत ग्राम ददरी खुर्द व आस-पास के वन क्षेत्रों को Sloth Bear Conservation Reserve घोषित करने विषयक प्रस्ताव वन एवं वन्य जीव विभाग में विचाराधीन नहीं है।
2. वेलेस्पन एनर्जी यू0पी0 प्रा0लि0 द्वारा ग्राम ददरी खुर्द तहसील सदर, जिला मीरजापुर में प्रस्तावित 1320 (2X660) मेगा वाट ताप विद्युत गृह की स्थापना हेतु जलापूर्ति बाधत भूमिगत वाटर पाईप लाइन एवं सम्पर्क मार्ग निर्माण हेतु 8.3581 हे० (भूमिगत वाटर पाईप लाइन हेतु 5.8162 हे० एवं सम्पर्क मार्ग निर्माण हेतु 2.5419 हे०) आरक्षित वन भूमि के गैर वानिकी प्रयोग

1. विभिन्न प्रजाति के 296 वृक्षों के पातन वन अनुमति के सम्बन्ध में ऑनलाइन प्रस्ताव संख्या-IP/UP/TH/14238/ 2015 द्वारा प्रस्ताव प्रस्तुत किया गया। जिसे परीक्षणोपरान्त कार्यालय प्रभागीय वनाधिकारी मीरजापुर के पत्रांक 2635/मीरजापुर /15 दिनांक 07.03.2016 द्वारा संस्तुति सहित मुख्य वन संरक्षक मीरजापुर क्षेत्र, मीरजापुर के माध्यम से उच्च स्तर को प्रेषित किया गया। वर्तमान में उक्त प्रस्ताव भारत सरकार पर्यावरण वन एवं जलवायु परिवर्तन मंत्रालय के स्तर पर विचाराधीन है। उपरोक्त के क्रम में वन संरक्षण अधिनियम 1980 के प्राविधानों के तहत वेलेस्पन एनर्जी यू0पी0 प्रा0लि0 का प्रस्ताव भारत सरकार, पर्यावरण वन एवं जलवायु परिवर्तन मंत्रालय, क्षेत्रीय कार्यालय, लखनऊ का पत्रांक-8वी/यू0पी0/08/38/2016/एफ0सी0/125 दिनांक 17.09.2014 द्वारा अपर मुख्य सचिव, पर्यावरण वन एवं जलवायु परिवर्तन विभाग उ0प्र0 शासन, बापू भवन, लखनऊ को सम्बोधित पत्र से वन संरक्षण अधिनियम 1980 के प्राविधानों में उल्लिखित बायोडायवर्सिटी कन्जरवेशन के सम्बन्ध में उल्लेख करना है कि-प्रमुख वन संरक्षक, वन्य जीव, उ0प्र0 लखनऊ के पत्रांक-272/26-11 (वेलेस्पन) दिनांक 24.08.2014 द्वारा वेलेस्पन एनर्जी प्रा0लि0 परियोजना से सम्बन्धित बायोडायवर्सिटी वाइल्ड लाइफ कन्जरवेशन एण्ड मैनेजमेन्ट प्लान में उल्लिखित बिन्दुओं पर परीक्षण कर मुख्य वन संरक्षक, विश्व वृक्ष, मीरजापुर को प्रतिहस्ताक्षरित आख्या उपलब्ध कराने हेतु अपेक्षा की गयी। जिसपर मुख्य वन संरक्षक, मीरजापुर क्षेत्र, मीरजापुर के पत्रांक-703/मी0/33 दिनांक 21.08.2024 द्वारा प्रभागीय वनाधिकारी, मीरजापुर से उपरोक्त के सम्बन्ध में आख्या उपलब्ध कराने की अपेक्षा की गयी।

प्रभागीय वनाधिकारी, मीरजापुर के पत्रांक-995/मी0/33 दिनांक 09.09.2014 द्वारा उक्त के सम्बन्ध में सुस्पष्ट आख्या उपलब्ध करायी गयी, तत्पश्चात मुख्य वन संरक्षक, मीरजापुर क्षेत्र, मीरजापुर के पत्रांक-1151/मी0/33 दिनांक 18.09.2014 द्वारा प्रश्नगत परियोजना के बायोडायवर्सिटी वाइल्ड लाइफ कन्जरवेशन एण्ड मैनेजमेन्ट प्लान पर सहमति व्यक्त करते हुये प्रतिहस्ताक्षरित कर मूल में प्रमुख वन संरक्षक, वन्य जीव, उ0प्र0 लखनऊ को प्रेषित किया गया। उक्त के क्रम में प्रधान मुख्य वन संरक्षक, वन्य जीव, उ0प्र0, लखनऊ के पत्रांक-389/26-11 (वेलेस्पन एनर्जी) दिनांक 15.10.2014 द्वारा Biodiversity Assessment and Preparation of Conservation Management Plan (Including wildlife) सहित अनुमोदित किया गया। (संलग्नक-2)

3. कार्यालय प्रभागीय वनाधिकारी कैमूर वन्य जीव प्रभाग, मीरजापुर के पत्रांक 885/एन-1 दिनांक 29 अगस्त 2024 द्वारा प्रश्नगत प्रकरण की जाँच हेतु वन्य जीव प्रतिपालक कैमूर वन्य जीव विहार दुर्ग-सोनभद्र की अध्यक्षता में 08 सदस्यीय समिति का गठन करते हुए तथ्यात्मक रिपोर्ट की अपेक्षा की गयी। उपरोक्त के क्रम में कार्यालय वन्य जीव प्रतिपालक कैमूर वन्य जीव विहार सोनभद्र के कार्यालय पत्रांक 221/10-1 दिनांक 12 सितम्बर 2024 (संलग्नक-3) के द्वारा जाँच रिपोर्ट प्रस्तुत किया गया, जिसका मुख्य अंश निम्नवत् है-

'समिति के अध्यक्ष/सदस्यगण द्वारा दिनांक 06.09.2024 को प्रश्नगत स्थल का निरीक्षण किया गया। निरीक्षण के समय मड़िहान रेंज के क्षेत्रीय वन अधिकारी श्री देवेन्द्र सिंह नेगी एवं उनके रेंज के अन्य वन कर्मों भी साथ थे। तथ्यात्मक रिपोर्ट निम्नानुसार है-

1. प्रश्नगत स्थल कैमूर वन्य जीव प्रभाग मीरजापुर के कार्य क्षेत्र के बाहर मीरजापुर वन प्रभाग के मड़िहान रेंज में अवस्थित है।
2. मौके पर मौजूद वन प्रभाग मीरजापुर के कर्मियों ने बताया कि प्रश्नगत स्थल पर धर्मल पावर प्लांट की स्थापना प्रस्तावित है।
3. प्रश्नगत स्थल पर पत्थरों की घेराबन्दी पाई गई। कुछ स्थानों पर घेराबन्दी क्षतिग्रस्त पाया गया।
4. निरीक्षण के समय प्रश्नगत स्थल पर कहीं भी वन्य जीवों का पग मार्क नहीं मिला।

5. प्रश्नगत स्थल पर मुख्य मार्ग से आने-जाने के लिए कच्चा मार्ग है, जिसे क्षेत्रीय वन अधिकारी महिहान द्वारा दन मार्ग बताया गया।
6. निरीक्षण के दौरान प्रश्नगत स्थल पर पेड़ों की कटाई किए जाने का भी कोई प्रमाण नहीं मिला।
7. प्रश्नगत स्थल का अधिकांश भाग पथरीला है एवं वहाँ पेड़ों का घनत्व काफी कम है।"

पैरा-5 The article also brings..... Coal based Ultra Super Critical Thermal Power Project (TTP), के सम्बन्ध में बिन्दुवार आख्या-

1. मा0 न्यायाधिकरण द्वारा पैरा-5 में उल्लेख करते हुए कहा है कि वेलस्पन एनर्जी यूपी प्राइवेट लिमिटेड द्वारा 1320 मेगावाट का कोयला आधारित थर्मल पावर प्लांट प्रस्तावित किया गया था, जिसे बाद में मिर्जापुर एनर्जी (यूपी) प्राइवेट लिमिटेड को स्थानांतरित कर दिया गया था। जब परियोजना अनी भी वेलस्पन एनर्जी के पास थी, तब 21 दिसंबर 2016 को देवादित्यो सिन्हा बनाम भारत संघ में राष्ट्रीय हरित अधिकरण की प्रधान पीठ ने इसकी पर्यावरणीय मंजूरी को खारिज कर दिया था, साथ ही इस स्थल को मूल स्थिति में बहाल करने का निर्देश दिया था। अखानी पावर लिमिटेड की एक सहायक कंपनी मिर्जापुर थर्मल एनर्जी (यूपी) प्राइवेट लिमिटेड (एमटीईयूपीपीएल) ने अब नए संदर्भ की शर्तों (टीओआर) के लिए आवेदन किया है। प्रस्ताव में कहा गया है कि यह 2X800 मेगावाट कोयला आधारित अल्ट्रा सुपर क्रिटिकल थर्मल पावर प्रोजेक्ट (टीपीपी) के लिए है। पर्यावरणीय अनुमति सम्बन्धित कार्यवाही वन विभाग के क्षेत्राधिकार अन्तर्गत नहीं आता है अतः सम्बन्धित विभाग से ही इस पर प्रतिक्रिया लेना उचित होगा।

पैरा-6 It is further stated..... right inside the project site. के सम्बन्ध में बिन्दुवार आख्या-

1. शासन के पत्र दिनांक 26.08.2019 के अनुपालन में जिलाधिकारी मीरजापुर के कार्यालय पत्रांक-1869 दिनांक 12 फरवरी 2024 द्वारा राजस्व विभाग व वन विभाग की संयुक्त टीम का गठन किया। सम्यक जॉचोपरान्त विस्तृत रिपोर्ट जिलाधिकारी मीरजापुर ने अपने पत्र दिनांक 29.02.2024 (संलग्नक-4) द्वारा उपलब्ध करायी, जिसमें कम्पनी द्वारा क्रय की गयी निजी भूमि में वन भूमि है अथवा नहीं के सम्बन्ध में उल्लेख किया गया है, जिसका उद्धृत अंश-

".....1359 फसली खसरा में बंजर भूमि जिसका रकबा 803.718 एकड़ है, उक्त भूमि 1362 फसली की खतौनी के उपलब्ध अभिलेख में वर्ष 1954 से ही सीरदारों के नाम दर्ज है तत्समय ग्राम सभा की कोई भी भूमि बंजर आँकित नहीं है। वन विभाग के 1952 के विज्ञापन में ग्राम ददरी खुर्द के सम्बन्ध में एक संख्या-1225 के क्रम संख्या-244 व 248 पर रकबा 800 व 843 एकड़ कुल रकबा 1643 एकड़ का प्रकाशन है जो कि ज०वि०अधि० की धारा-117 में निहित/प्रदत्त शक्तियों से विसंगति रखता है साथ ही धारा-117 में उपरिलिखित 6 श्रेणियों की भूमि में नहीं आती है।

अतः उपरोक्त से स्पष्ट है कि शासनादेश संख्या-617 के शेड्यूल-2 के अन्तर्गत ग्राम-ददरी खुर्द में वन रूप में उपलब्ध समस्त भूमि (264.88) एकड़ भूमि वन विभाग को उपलब्ध करा दी गयी थी एवं शेष भूमि तत्समय ही उपलब्ध न होने के कारण वन विभाग को दिया जाना सम्भव नहीं था एवं वर्तमान में भी सम्भव नहीं है एवं इस प्रकार अन्य खातों की भूमि जिसमें वेलस्पन के द्वारा क्रय की गयी भूमि भी सम्मिलित है, वह निहित वन के रूप में नहीं है, एवं वन से आच्छादित नहीं है।"

2. कथित क्रय की गयी परियोजना भूमि ग्राम ददरी खुर्द, तहसील-सदर, जिला मीरजापुर की सीमा से जुड़े दक्षिण में दांती आरक्षित वन, उत्तर में सुखनई आरक्षित वन तथा पूरब में

ढाँदीराम आरक्षित वन स्थित है। जिसमें वन्यजीवों का वास होना स्वाभाविक है। परन्तु वन्यजीवों के स्थल विशेष सम्बन्धित कोई भी आकड़े तैयार नहीं हैं।

पैरा-7 The above news item indicates.....Forest (Conservation) Act, 1980. के सम्बन्ध में विन्तुवार आख्या-

1. मा० न्यायाधिकरण के उक्त आदेश दिनांक 23.07.2024 में उल्लिखित तथ्यों की जाँच हेतु मुख्य वन संरक्षक मीरजापुर क्षेत्र, मीरजापुर के पत्रांक 793/मी०/10-रिट दिनांक 16.08.2024 द्वारा प्रभागीय वनाधिकारी मीरजापुर की अध्यक्षता में तीन सदस्यीय समिति का गठन किया गया। तत्काल में प्रभागीय वनाधिकारी मीरजापुर के कार्यालय आदेश दिनांक 23.08.2024 के क्रम में कुल चार कॉन्विंग टीम का गठन करते हुए विषयगत प्रकरण से सम्बन्धित स्थल व आस-पास के वन क्षेत्रों का गहन स्थलीय जाँच कराया गया। गठित टीमों द्वारा दिनांक 31.08.2024 को काम्बिंग ऑपरेशन करते हुए दिनांक 10.09.2024 को संयुक्त रिपोर्ट प्रस्तुत किया गया। रिपोर्ट में आरक्षित वन क्षेत्रों से किसी भी प्रकार की कटान व गैर वानिकी कार्यों की पुष्टि नहीं हुई है।

अतः मा० न्यायालय राष्ट्रीय हरित अधिकरण, नई दिल्ली द्वारा Original Application No. 883/2024 News Item Titled "Experts Flag Large-Scale Clearing of Vegetation in Mirzapur Forest" Appearing in The Hindustan Times Dated 03.07.2024 में पारित आदेश दिनांक 23.07.2024 के समादर में उपरोक्तानुसार अपेक्षित आख्या अग्रतः कार्यवाही हेतु सादर प्रेषित है।

भवदीय

(अरविन्द राज मिश्रा)

प्रभागीय वनाधिकारी

मीरजापुर वन प्रभाग, मीरजापुर

पत्रांक अ/समदिनांक

प्रतिलिपि:- निम्नलिखित को सूचनार्थ एवं आवश्यक कार्यवाही हेतु प्रेषित।

1. प्रधान मुख्य वन संरक्षक और विभागाध्यक्ष, उ०प्र० लखनऊ।
2. प्रधान मुख्य वन संरक्षक वन्य जीव, उ०प्र० लखनऊ।
3. मुख्य वन संरक्षक, कोर्ट केस, उ०प्र० लखनऊ।

(अरविन्द राज मिश्रा)

प्रभागीय वनाधिकारी

मीरजापुर वन प्रभाग, मीरजापुर

समवांसीय प्रजातीय वन्यजीवजडी, गीरजापुर वन प्रभाग, गीरजापुर

संज्ञांक 266 / गीरजापुर / 23 दिनांक, गीरजापुर जुलाई, 2018.

सूचना एवं संचार,
गीरजापुर क्षेत्र,
गीरजापुर।

SLOTH BEAR CONSERVATION RESERVE IN MARHAN- SUKRIT- CHUNAR
LANDSCAPE OF MIRZAPUR FOREST DIVISION, UTTAR PRADESH.

गीरजापुर वन प्रभाग के मखिहान, सुकृत एवं चुनार रेंज अन्तर्गत भालू सर्वेक्षण, अध्ययन
Vindhyan Ecology and Natural History Foundation, Station Road, Mirzapur के सहयोग से
संरक्षित वन्य जीवों के प्राप्ति विधियों की पुस्तक के रूप में संकलित कर अंग्रेज़ी कार्यवाही हेतु
संरक्षित वन्य जीवों में प्रेषित है।

संरक्षित वन्य जीव।

भवदीय
(संकेत चिह्न)
(संकेत चिह्न)
प्रजातीय वन्यजीव,
गीरजापुर वन प्रभाग गीरजापुर।

2014

कलकत्ता से प्राप्त भवन योजना में सम्मिलित Monitoring Committee को गठन कर जिसका अध्यक्ष मुख्य वन संरक्षक, वन्य जीव अभिनीत क्षेत्र, चण्डी, कानपुर से प्राप्त किया होगा।

2- अन्तर्गत विज्ञापन व अभिनीत में कानपुर वन्य जीव विभाग क्षेत्र में व सन्निकट आश्रित वन क्षेत्रों में विचारण करने वाले काली हिस्से (Black Hole) को निरस्त अध्ययन व संरक्षण हेतु एक वन्यजीव वन्य जीव संरक्षण विभाग से तैयार करवा कर मुख्य वन्य जीव प्रतिपालक, उ०प्र० को प्रस्तुत करने की योजना।

प्रमुख वन संरक्षक, वन्य जीव

भवदीय,

(डा० रूपक डे)

प्रमुख वन संरक्षक, वन्य जीव,
उत्तर प्रदेश, लखनऊ।

पञ्चाङ्ग / सप्तदिनाङ्कित।

प्रतिलिपि—निम्नांकित को सूचनाएं एवं आवश्यक कार्यवाही हेतु प्रेषित।

1. मुख्य वन संरक्षक, (मध्य क्षेत्र), भारत सरकार केन्द्रीय भवन पॉयन्ट तल, सेक्टर एवं अलीगंज, लखनऊ।
2. मुख्य वन संरक्षक, (वन्य जीव) पश्चिमी क्षेत्र उ०प्र०, कानपुर।
3. प्रभागीय वनाधिकारी, मिर्जापुर वन प्रभाग, मिर्जापुर।
4. प्रभागीय वनाधिकारी, कौमूर वन्य जीव प्रभाग, मिर्जापुर।
5. मुख्य प्रबंधक, मेसर्स वैल्सपन एनर्जी यूथी प्राइवेट लि० मिर्जापुर।

(डा० रूपक डे)

प्रमुख वन संरक्षक, वन्य जीव,
उत्तर प्रदेश, लखनऊ।

वन्यजीव वन्य जीव प्रतिपालक, कैमूर वन्य जीव विहार, दुर्ग-सोनमद्र
पत्रांक 221 /10-1, दिनांक, पुणे, सितम्बर 12 2024

सेवा में,

प्रभागीय वन्यजीव अधिकारी
कैमूर वन्य जीव प्रभाग,
मिर्जापुर

विषय- मिर्जापुर वन प्रभाग अन्तर्गत गड़हिल रेंज के दहरीखुर्द भाग में अदानी ग्रुप कम्पनी द्वारा व्यापक पैमाने पर वनों एवं वन्य जीवों की क्षति पुर्नोद्धार के सम्बन्ध में।

सन्दर्भ- आपका पत्र संख्या-605/10-1, दिनांक, मिर्जापुर, अगस्त 29, 2024।

महोदय,

उपरोक्त सन्दर्भित पत्र के अनुपालन में भविष्य समिति की सहायक रिपोर्ट आपकी सेवा में सादर प्रेषित है।

संलग्नक-उभयोरन्तानुसार।

भवदीय

(अरविन्द कुमार)
वन्य जीव प्रतिपालक
कैमूर वन्य जीव विहार,
दुर्ग-सोनमद्र

"दाया और प्रभागीय"

क्षेत्रीय वन अधिकारी
मीरजापुर रेंज

मिर्जापुर वन प्रभाग के मखिहान रेंज अन्तर्गत खुरी खुर्द वाम में अचानी मृग कम्पनी द्वारा अर्द्ध स्तूप से धर्मल घाबर की स्थापना हेतु स्थापना विचार पर वनों एवं वन्य जीवों की क्षति पहुँचाने विषय में जांचा जाने हेतु प्रयोगीय अन्वेषिकारी, कोमूर वन्य जीव प्रभाग, मिर्जापुर को पत्र सं०-885/10-1, दिनांक, मिर्जापुर, अक्टूबर 29, 2024 द्वारा मखिहान रेंज की सहायक रिपोर्ट-

समिति के अध्यक्ष/सदस्यगण द्वारा दिनांक-06.09.2024 को प्ररनगत स्थल का निरीक्षण किया गया। निरीक्षण के समय मखिहान रेंज के क्षेत्रीय वन अधिकारी श्री वेवेन्द्र सिंह नेगी एवं उनके रेंज के अन्य वन कर्मी भी साथ थे। सहायक रिपोर्ट निम्नानुसार है-

- 1- प्ररनगत स्थल कोमूर वन्य जीव प्रभाग मिर्जापुर के कार्य क्षेत्र के बाहर मिर्जापुर वन प्रभाग के मखिहान रेंज में अवस्थित है।
- 2- मौके पर मौजूद वन प्रभाग मिर्जापुर के कर्मियों ने बताया कि प्ररनगत स्थल पर धर्मल घाबर स्टाट की स्थापना प्रस्तावित है।
- 3- प्ररनगत स्थल पर पत्थरों की घेराबन्दी पाई गई। कुछ स्थानों पर घेराबन्दी क्षतिग्रस्त पाया गया।
- 4- निरीक्षण के समय प्ररनगत स्थल पर कहीं भी वन्य जीवों का पग मार्क नहीं मिला।
- 5- प्ररनगत स्थल पर मुख्य मार्ग से अलग-जाने के लिए एक कच्चा मार्ग है, जिसे क्षेत्रीय वन अधिकारी मखिहान द्वारा वन मार्ग बताया गया।
- 6- निरीक्षण के दौरान प्ररनगत स्थल पर पेड़ों की कटाई किए जाने का भी कोई प्रमाण नहीं मिला।
- 7- प्ररनगत स्थल का अधिकांश भाग पथरीला है एवं यहाँ पेड़ों का घनत्व काफी कम है।

अतः उपरोक्तानुसार रिपोर्ट आपकी सेवा में सादर प्रेषित है।

नमोदत्त कुमार (समवेत अधिकारी)	(सन्तोष कुमार)	(राम चौलश आर्य)	(शिवन सिंह)	(सुरज पाण्डेय)
वन रक्षक	वन दरोगा	वन दरोगा	वन दरोगा	वन दरोगा
हलिया रेंज	घोरावल रेंज	गुर्मा रेंज	सादरसगंज रेंज	काठगंजी 0500 शुर्द
/समिति के सदस्य	/समिति के सदस्य	/समिति के सदस्य	/समिति के सदस्य	/समिति के सदस्य

(अदय भारद्वाज मिश्रा)
क्षेत्रीय वन अधिकारी
हलिया रेंज
/समिति के सदस्य

(सुरज प्रसाद)
क्षेत्रीय वन अधिकारी
घोरावल रेंज
/समिति के सदस्य

(अश्विनी कुमार)
वन्य जीव प्रतिपालक
कोमूर वन्य जीव विहार
शुर्द-सोनभद्र
/समिति के अध्यक्ष

"दाया प्रति संज्ञा है"

क्षेत्रीय वन अधिकारी
मीरजापुर रेंज

श्रीर्ष प्राथमिकता/आवश्यक/तत्काल

कार्यालय जिलाधिकारी, मीरजापुर ।

पत्रांक- 1916 /जि०मू०व्य०लि०-2023/यमलए०यू०पी०प्रा०लि०

दिनांक: 29.02.2024

विषय:- वेलरपन एनर्जी यू०पी०प्रा०लि० द्वारा काम दरी खुर्द तहसील सदर जलपद मीरजापुर में प्रस्तावित 1320 मेगावाट ताप विद्युत बृह की स्थापना हेतु जलपूर्ति बावत भूमिगत वाटर पाइपलाईन एवं लम्पसुम मार्ग निर्माण हेतु 8.3581 हे० आरक्षित वन भूमि के शैर वनिकी प्रयोग एवं बाघक 296 वृक्षों के पातक की अनुमति के संबंध में ।

**प्रभागीय वनाधिकारी मीरजापुर
वन प्रभाग, मीरजापुर ।**

कृपया उपर्युक्त विषयक अपने पत्र संख्या-924/मीरजापुर/दिनांक 03 सितम्बर 2019 के साथ संलग्न विशेष सचिव, उ०प्र०शासन, पर्यावरण, वन एवं जलवायु परिवर्तन अनुभाग-2 लखनऊ के पत्र संख्या-1705/81-2-2019-800(64)/2016 दिनांक 26.08.2019 का संदर्भ ग्रहण करें, जिसके अनुसार काम दरी खुर्द तहसील सदर जिला मीरजापुर में प्रस्तावित 1320 मेगावाट ताप विद्युत बृह की स्थापना हेतु बावत भूमिगत वाटर पाइप लाईन एवं लम्पसुम मार्ग निर्माण हेतु 8.3581 हे० आरक्षित वन भूमि के शैर वनिकी प्रयोग एवं बाघक 296 वृक्षों के पातक के संबंध में विद्युति संख्या-617 दिनांक 11.10.1952 द्वारा 1643 एकड़ भूमि विभाजित हुई एवं कालांतर में धारा-20 के अंतर्गत वर्ष 1977 में 262.16 एकड़ भूमि विभाजित हुई । अतः 1380.84 एकड़ भूमि के संबंध में शासन के पत्रांक-VIP-23/14-2019-190के/2018 दिनांक 28.06.2019 द्वारा निर्धारित की गई प्रक्रिया अनुसार वेलरपन एनर्जी द्वारा कय की गई 843.68 एकड़ में वन भूमि निर्दिष्ट है अथवा नहीं, के संबंध में आख्या की अपेक्षा की गई है ।

विशेष सचिव, उ०प्र०शासन, पर्यावरण, वन एवं जलवायु परिवर्तन अनुभाग-2 लखनऊ के पत्र संख्या-1705/81-2-2019-800(64)/2016 दिनांक 26.08.2019 के अनुपालन में प्रभागीय वनाधिकारी, मीरजापुर वन प्रभाग मीरजापुर के पत्र संख्या-3123/मीरजापुर/5 दिनांक 10 फरवरी 2020 व अधिकृत प्रतिनिधि/हस्ताक्षरकर्ता, मीरजापुर यमल एनर्जी यू०पी०प्रा०लि० लिमिटेड, प्लॉट नं० 242/1 प्रबल पत्र, वबुआ का पोखरा, ग्रहमपुरी कालोनी मीरजापुर के पत्र दिनांक 08.02.2024 के क्रम में वेलरपन एनर्जी द्वारा कय की गई 843.68 एकड़ में वन भूमि निर्दिष्ट है अथवा नहीं, के संबंध में प्रभागीय वनाधिकारी मीरजापुर वन प्रभाग, मीरजापुर की अध्यक्षता में ऊपर जिलाधिकारी (भू-संरक्षण), उप जिलाधिकारी सदर, उप प्रभागीय वनाधिकारी पुनार व तहसीलदार सदर को सदस्य रूप में शामिल कर संविधानात्मक स्पष्ट आख्या मध्य अभिलेख उपलब्ध कराए जाये हेतु संयुक्त टीम का गठन कार्यालय के पत्रांक-1869 दिनांक 12 फरवरी 2024 द्वारा किया गया ।

उपरोक्त के क्रम में कार्यालय के पत्रांक-1869 दिनांक 12 फरवरी 2024 के अनुपालन में जटिल संयुक्त टीम की रिपोर्ट दिनांक 28.02.2024 प्राप्त की गई, जिसमें स्पष्ट किया गया है कि शासनादेश संख्या-617 के शेड्यूल-2 के अंतर्गत काम दरी खुर्द में वन रूप में उपलब्ध समस्त भूमि (264.85) एकड़ भूमि वन विभाग को उपलब्ध करा दी गई है एवं शेष भूमि हस्तगत है उपलब्ध न होने के कारण वन विभाग को दिया जाना संभव नहीं है एवं वर्तमान में भी संभव नहीं है एवं इस प्रकार अन्य खातों को भूमि जिसमें वेलरपन के द्वारा कय की गई भूमि सम्मिलित है, वह विहित वन के रूप में नहीं है एवं वन से आच्छादित नहीं है ।

अतः उपर्युक्त के परिशिष्ट में अपने पत्र संख्या-924/मीरजापुर/दिनांक 03 सितम्बर 2019 के साथ संलग्न विशेष सचिव, उ०प्र०शासन, पर्यावरण, वन एवं जलवायु परिवर्तन अनुभाग-2 लखनऊ के पत्र संख्या-1705/81-2-2019-800(64)/2016 दिनांक 26.08.2019 के अनुपालन में कार्यालय के पत्रांक-1869 दिनांक 12 फरवरी 2024 द्वारा जटिल संयुक्त टीम की रिपोर्ट दिनांक 28.02.2024 के क्रम में निम्नानुसार अग्रोतर आवश्यक कार्यवाही करने लब्ध करें ।

संलग्नक उपर्युक्तानुसार ।

A8

जिलाधिकारी
मीरजापुर।

कलेश्वर

मू०मू०व्य०लि०

रजिस्टर नं० 5246
फाईल सं०
दिनांक 01-03-2024

29/02/24
2024

शासन के पत्र संख्या-1705/81-2-2019-800(64)/2016 पर्यावरण, वन एवं जलवायु परिवर्तन अनुभाग-2 दिनांक 26 अगस्त, 2019 में की गयी प्रेक्षा-प्रभागीय वनाधिकारी मीरजापुर एवं जिलाधिकारी मीरजापुर से शासनादेश दिनांक 28.06.2019 के द्वारा निर्धारित की गयी प्रक्रियानुसार परिक्षण आख्या प्राप्त किया जाय ताकि यह सुनिश्चित हो सके कि मे0 वेलस्पन द्वारा खय की गयी भूमि 634.68 एकड़ में वन भूमि निहित तो नहीं है के कम में कार्यालय प्रभागीय वनाधिकारी, मीरजापुर वन प्रभाग, मीरजापुर के पत्र संख्या 2585/मीरजापुर/15 दिनांक 10 जनवरी, 2020 द्वारा राज्य विभाग से स्थिति स्पष्ट करने की अपेक्षा की गयी है, जिसके कम में कार्यालय जिलाधिकारी मीरजापुर के पत्र संख्या 1869/जि0भू0व्य0 लि0/गैर वन भूमि-टीन गठन/2024 दिनांक 12 फरवरी, 2024 द्वारा प्रभागीय वनाधिकारी मीरजापुर, अपर जिलाधिकारी (गू0/रा0) मीरजापुर, उप जिलाधिकारी सदर मीरजापुर, उपप्रभागीय वनाधिकारी घुनार व तहसीलदार सदर, मीरजापुर की संयुक्त टीम गठित की गयी। समिति द्वारा विभिन्न तिथियों में राजस्व व वन विभाग के विभिन्न अभिलेखों का परीक्षण किया गया। परीक्षण की प्रक्रिया के दौरान निम्नलिखित तथ्य प्रकाश में आये -

1. दिनांक 18.10.1952 को वन विभाग के गजट नोटिफिकेशन संख्या 617 में जिला मीरजापुर के ददरी खुर्द ग्राम में तथाकथित वन भूमि का उल्लेख मिलता है। वन विभाग के गजट नोटिफिकेशन दिनांक 18.10.1952 का प्रारम्भ इस प्रकार है-"In exercise of the power conferred by section 117 of the U.P. Zamindari Abolition and Land 1950 (U.P. Act I of 1951), the Governess is pleased to declare that as from the first day of November 1952, all land whether cultivable or otherwise except land for the time being comprising in any holdingand all forest within the village boundries, site in a circles, which have vested in state under the said Act, shall subject to the exceptions shown in schedule and hereto, vest In Gaon Samaj established for the circle.

उपर्युक्त नोटिफिकेशन दो भागों में विभाजित है-

Schedule-1 :- Particulars of uncultivated Land and the extent to which they shall not vest in Gaon Samajs- परन्तु इस सूची में ददरी खुर्द का नाम नहीं है।

Schedule-2 :- Particulars of forests and the extent to which they shall not vest in Gaon Samajs.

इस सूची के पृष्ठ संख्या 1225 के कम संख्या 244 व 248 पर ग्राम ददरी खुर्द के संदर्भ में क्रमशः 800 व 843 एकड़ क्षेत्रफल दर्ज है। दिनांक 18.10.1952 का वन विभाग का गजट नोटिफिकेशन संलग्नक-1 है।

2. तत्पश्चात् वन विभाग की धारा 4 के संबंध में नोटिफिकेशन संख्या 5058/XIV दिनांक 26 नवम्बर, 1955 में जारी हुआ, जिसमें ग्राम ददरी खुर्द का उल्लेख नहीं है। दिनांक 26 नवम्बर 1955 का नोटिफिकेशन संलग्नक-2 है।
3. वन विभाग के नोटिफिकेशन संख्या 5058/XIV दिनांक 26 नवम्बर 1955 के धारा 4 के संबंध में जारी नोटिफिकेशन के कम में विज्ञप्ति 5584/XIV

दिनांक 27 दिसम्बर 1955 में पुनः धारा 4 का अंतिम नोटिफिकेशन जारी हुआ। जिसके क्रम संख्या 57 पर ग्राम ददरी खुर्द के संबंध में मात्र 800 एकड़ भूमि का नोटिफिकेशन है, जिसकी सीमा दक्षिण दाती वन पश्चिम ददरी खुर्द व ददरी गहिरा की कृषिक भूमि व उत्तर सुखनई वन व पूर्व दादीराम वन है। दिनांक 27 दिसम्बर 1955 का धारा-4 का गजट नोटिफिकेशन संलग्नक-3 है।


4. पुनः वन विभाग द्वारा दिनांक 24 जुलाई 1967 को विज्ञप्ति संख्या 23(2)36(ब)/14-ख-67 का धारा 4 के संबंध में नोटिफिकेशन जारी हुआ जिसमें दिनांक 27 दिसम्बर 1955 का जारी नोटिफिकेशन में आंशिक परिष्कार करते हुये मात्र 264.88 एकड़ (423 बीघा 12 बिस्वा) का नोटिफिकेशन जारी हुआ। दिनांक 24 जुलाई 1967 के जारी नोटिफिकेशन में ग्राम ददरी खुर्द के गाटों का विवरण दिया गया जो निम्नवत् है:-

सेड्यूल-2 की परिभाषा	गाटा संख्या	क्षेत्रफल	1359फसली खसरा के अनुसार वर्गीकृत
Particulars of forests and the extant to which they shall not vest in Gaon Samajs	01	151 बीघा 01 बिस्वा	पथरैल
	24	131 बीघा 10 बिस्वा	पथरैल
	68	03 बीघा 02 बिस्वा	नाला
	73/1	14 बीघा 15 बिस्वा	पथरैल
	74मि0	04 बीघा 00 बिस्वा	नदी
	184	105 बीघा 12 बिस्वा	पहाड़
	185	13 बीघा 12 बिस्वा	पहाड़
	योग	423 बीघा 12 बिस्वा या 264.88 एकड़	

इस प्रकार वन विभाग के 1952 के नोटिफिकेशन के सेड्यूल-2 की परिभाषा एवं 1967 में धारा-4 में प्रकाशित ददरी खुर्द के वन भूमि का विवरण एवं 1359फसली खसरा (वर्ष 1952) में भूमि की प्रकृति से स्पष्ट है कि 1359 फसली खसरे में पथरैल, नदी, पहाड़ व नाला की भूमि ही वन भूमि के रूप में प्रकाशित की गयी थी। जो तत्समय में वन भूमि के रूप में थी। दिनांक 24 जुलाई 1967 का नोटिफिकेशन संलग्नक-4 है।

5. दिनांक 24 जुलाई 1967 का जारी विज्ञप्ति धारा-4 भारतीय वन अधिनियम 1927 के अनुरूप ही विज्ञप्ति संख्या 4646/14-2-20(41)-77 दिनांकित 20.07.1977 द्वारा भारतीय वन अधिनियम 1927 की धारा 20 के अन्तर्गत कुल 06 गाटों-01मि0, 24मि0, 73/1, 74मि, 184 एवं 185 कुल रकबा 419 बीघा 09 बिस्वा अर्थात् 262.29 एकड़ का आरक्षित वन के रूप में प्रकाशन हुआ। विज्ञप्ति दिनांक 20.07.1977 संलग्नक-5 है। इसी धारा 20 के अनुरूप ही वर्तमान खतौनी में 264.23 एकड़ अर्थात् 107.030 हे0 रकबा वन विभाग के नाम दर्ज है। वर्तमान खतौनी संलग्नक-6 है।

जहाँ तक वन विभाग द्वारा जारी 1952 की विज्ञप्ति का प्रश्न है इस सम्बन्ध में वन विभाग व राजस्व विभाग में उपलब्ध अभिलेखों का परीक्षण किया गया, जिसमें निम्नलिखित तथ्य प्रकटित हुए :-



(क) वन विभाग के 1952 के नोटिफिकेशन के पृष्ठ संख्या 1225 के क्रमांक 244 व 248 पर ग्राम ददरी खुर्द के सम्बन्ध में क्रमशः 800 एकड़ व 843 एकड़ क्षेत्रफल का उल्लेख है। जो कि कुल मिलाकर 1643 एकड़ हो जाता है।

राजस्व विभाग के उपलब्ध अभिलेख 1306फ0 के खेद में भूमि का विवरण निम्नवत् है:-

भूमि का प्रकार	कुल रकबा
परती जमीन व परती कदीम	432.84 एकड़
तालाब	1.18 एकड़
नदी नाला	16.93 एकड़
पथरैल	196 एकड़
जंगल	107.40 एकड़
पहाड़	77.15 एकड़
काश्तकारी भूमि	347.38 एकड़

इस प्रकार 1306फसली खेद में तालाब, नदी, नाला, पथरैल व पहाड़ की भूमि का कुल 291.26 एकड़ है। इसी प्रकार 1334फ0 के खसरा में ग्राम ददरी खुर्द का कुल रकबा 1202.5 एकड़ है, जिसमें 229.375 एकड़ भूमिधरो के नाम तथा 179.375 एकड़ सीरदारो के नाम भूमि है। तहसील अभिलेखागार में 1359 फसली की खतौनी नहीं मिली परन्तु अभिलेखागार में उपलब्ध 1359फ0 के खसरा में ग्राम ददरी खुर्द का कुल रकबा 1209.562 एकड़ है। जिसमें सीर काश्तकार 118.025 एकड़, गजर 803.718 एकड़, पथरैल 193.082 एकड़, बाघ 1.5 एकड़ व रास्ता 0.25 एकड़ व तालाब 1.187 एकड़ व नदी 10.562 एकड़ व पहाड़ 74.5 एकड़ भूमि है। 1359फ0 खसरा में ग्राम ददरी खुर्द का कुल रकबा 1209.562 एकड़ है। अतः राजस्व अभिलेख 1306फसली खेद, 1334फसली खसरा व 1359फसली खसरा से स्पष्ट रूप से प्रमाणित होता है कि वन विभाग के 1952 के नोटिफिकेशन में उल्लिखित वन भूमि का कुल रकबा 1643 एकड़ त्रुटिपूर्ण है। यह किसी भी स्थिति में राजस्व ग्राम के कुल रकबा 1209.562 एकड़ से अधिक नहीं हो सकता।

ख. जिला अभिलेखागार में उपलब्ध अभिलेख 1362फ0 की खतौनी का परीक्षण किया गया जो जीर्ण-शीर्ण है। जिसमें कुछ खातों का विवरण उपलब्ध है। इस खतौनी में श्रेणी-02 - जो सीरदारो के अधिकार में है, कुल 168 गाटा कुल रकबा 901.875 एकड़ पर सीरदारो का नाम अंकित है। जिसपर भौतिक वर्ष 01वर्ष लिखा गया है। जिसका अर्थ यह है कि 1362फ0 खतौनी के निर्माण वर्ष 1955 से 01वर्ष पूर्व 1954 से ही उक्त भूमि 901.875 एकड़ सीरदारो के अधिकार में थी। अतः स्पष्ट है कि तत्समय नदी, नाला, पहाड़ व पथरैल की भूमि जो 1952 नोटिफिकेशन के सेड्यूल-2 Particulars of forests and the extent to which they shall not vest in Gaon Samajs. के रूप में परिभाषित है जिसका रकबा मात्र 264 एकड़ ही है।

ग. वन विभाग के दिनांक 18.10.1952 को वन विभाग के गजट नोटिफिकेशन संख्या 617 में जिला मीरजापुर के ददरी खुर्द के सम्बन्ध में पृष्ठ संख्या 1225 के क्रम संख्या 244 व 248 पर रकबा क्रमशः 800 व 843 एकड़ कुल रकबा 1643 एकड़ को सेड्यूल 02 में रखा गया है तथा सेड्यूल 02 को परिभाषित

करते हुए कहा गया है कि - Particulars of forests and the extent to which they shall not vest in Gaon Samajs, अर्थात् उस भूमि का विवरण जो ग्राम समा में नहीं है तथा तत्समय वन के रूप में है। राजस्व विभाग का 1359फ0 खसरा जमींदारी विनाश अधिनियम के समय तैयार किया गया आधार वर्ष खसरा है खसरा यह राजस्व दस्तावेज है जो प्रति कृषि वर्ष भूमि की प्रकृति, उसपर लगी फसल, भूमि का स्वामित्व आदि प्रदर्शित करता है। 1359फ0 के खसरा में 803.718 एकड़ बजर भूमि दर्ज है। जिससे स्पष्ट है कि उक्त बजर भूमि रकवा 803.718 एकड़ वन विभाग के 1952 के नोटिफिकेशन के सेड्यूल-2 के अन्तर्गत नहीं है। 1359फ0 खसरा में 803.718 एकड़ रकवा बजर भूमि होना यह प्रदर्शित करता है कि तत्समय उक्त भूमि पर कृषि कार्य नहीं किया गया था। किन्तु इस का अर्थ यह नहीं है कि उक्त भूमि तत्समय किसी स्वामित्व के अन्तर्गत नहीं थी। 1359फ0 खसरा में पथरैल भूमि का रकवा 193.162 एकड़ व नदी 10.562 एकड़ व नाला 6.375 एकड़ व पहाड़ 74.5 एकड़ कुल रकवा 284.599 एकड़ था।

घ वन विभाग द्वारा दिनांक 24 जुलाई 1967 को विज्ञप्ति संख्या 23(2)36(ब)/14-ख-67 का धारा 4 के संबंध में नोटिफिकेशन जारी हुआ जिसमें दिनांक 27 दिसम्बर 1955 का जारी नोटिफिकेशन में आंशिक परिष्कार करते हुये गाटा संख्या 1, 24, 68, 73/1, 74, मि. 184, 185 कुल रकवा मात्र 264.88 एकड़ (423 बीघा 12 बिस्वा) का नोटिफिकेशन जारी हुआ। 1366 से 1368 फसली खतौनी में उक्त गाटों का विवरण व नवीयत निम्नवत् है-

गाटा संख्या	क्षेत्रफल	नवीयत
1	151 बीघा 1 बिस्वा	पथरैल
24	131 बीघा 10 बिस्वा	पथरैल
68	3 बीघा 2 बिस्वा	नाला
73/1	14 बीघा 15 बिस्वा	पथरैल
74 मि 0	9 बीघा 14 बिस्वा	नदी
184	105 बीघा 12 बिस्वा	पहाड़
185	13 बीघा 12 बिस्वा	पहाड़
योग-	429 बीघा 6 बिस्वा या 268.31 एकड़	

उपरोक्त गाटों में से गाटा संख्या 1, 24, 73/1, 74, 184 व 185 कुल रकवा 423 बीघा 12 बिस्वा अर्थात् 264.88 एकड़ की विज्ञप्ति दिनांक 20.07.1977 विज्ञप्ति संख्या 4646/14-02-20 (41)-77 भारतीय वन अधिनियम की धारा-20 के अन्तर्गत प्रकाशित हुआ। जिससे स्पष्ट है कि वन विभाग के 1977 के धारा-20 के प्रकाशन में केवल पथरैल व नदी व पहाड़ की ही भूमि का प्रकाशन किया गया था। जिसमें पूर्व की किसी भी बजर भूमि या शीरदारों की भूमि का प्रकाशन नहीं था। वन विभाग की धारा-20 की विज्ञप्ति के अनुरूप ही वर्तमान खतौनी में भी भूमि वन विभाग के नाम दर्ज है। जिसका विवरण निम्नवत् है-

[Handwritten signatures and marks]

वर्तमान गाटा संख्या	क्षेत्रफल हेक्टेयर में	पुराना नम्बर
1	13.600है०	1मि
2	13.360है०	1मि
3	4.750है०	1मि
4क	6.000है०	1मि
4ख	0.250है०	1मि
5	16.700है०	24मि
6	10.400है०	25मि
23छ	2.010है०	73मि
30	1.750है०	73मि
31ख	1.010है०	74मि
32	0.170है०	68मि
53	6.150है०	24मि
74	0.450है०	68मि
198छ	1.310है०	131मि
219	9.050है०	184मि
232	9.000है०	184मि
233	8.000है०	184मि
234	2.850है०	185
योग	107.030है० अर्थात् 423 बीघा अवस्था 3धूर अर्थात् 264.23 एकड़	

उक्त से स्पष्ट है कि धारा-20 के प्रकाशन के समय मात्र 264.88 एकड़ भूमि ही वन भूमि थी। जो 1952 के नोटिफिकेशन में प्रकाशित कुल रकबा 1843 एकड़ की सत्यता को संदिग्ध करता है।

च. जमींदारी विनाश अधिनियम की धारा-117- कुछ भूमि आदि का ग्रामसभाओं तथा अन्य स्थानिक अधिकारियों में निहित होना-धारा-01, धारा-04 में उल्लेखित विज्ञप्ति प्रकाशित हो जाने के पश्चात् किसी समय राजस्व सकार (सामान्य या विशेष आदेश द्वारा, जिसे नियत रीति से प्रकाशित किया जायेगा) यह प्रस्थापित कर सकती है कि तदर्थ विनिर्दिष्ट किये जाने के दिनांक से निम्न लिखित सभी या कोई वस्तु अर्थात्-

L

R

कु


ग

- (1) तत्समय किसी जोत या बाग के अन्तर्गत भूमि को छोड़कर सभी भूमि, चाहे वह कृषि योग्य हो या नहीं,
- (2) जंगल,
- (3) स्रोत ने अथवा जोत की मेड़ पर या बाग अथवा आबादी ने स्थित पेड़ों को छोड़कर सभी पेड़,
- (4) मीनाशाय
- (5) ऐसी भूमि जिनपर धारा-18 की उपधारा 1 के खण्ड क से ग के उपबन्ध लागू होते हैं अथवा धारा-9 में उल्लेखित स्थलों तथा क्षेत्रों पर लगने वाले हाटों, बाजारों और मेलों से निम्न हाट, बाजार और मेल,
- (6) तालाब, पोखर, निजी नाव घाट, जल प्रणालियाँ, रास्ते व आबादी के स्थल

जो इस अधिनियम में अधीन राज्य में निहित हो गये हों, उस सम्पूर्ण गांव या उसके भाग के लिए जिसमें उक्त वस्तु स्थित हो, स्थापित ग्राम सभा या किसी अन्य अधिकारिकी में अथवा एक ऐसे स्थानिक अधिकारिकी (जिसके अन्तर्गत ग्राम सभा भी है), और अशत दूसरे में निहित हो जायेंगे।


उक्त से स्पष्ट है कि धारा-117 की उपधारा-2 के अन्तर्गत उपरोक्त वर्णित भूमियों पर ही प्रख्यापन किया जा सकता है। जिसके कम में वन विभाग की 1977 की विज्ञप्ति अन्तर्गत धारा-20 के अन्तर्गत श्रेणी-8 की भूमि नदी, पथरैल व पहाड़ की भूमि का ही प्रकाशन किया गया है। 1359 फसली खसरा में बंजर भूमि जिसका रकबा 803.718 एकड़ है, उक्त भूमि 1362 फसली की खतीनी के उपलब्ध अभिलेख में वर्ष 1954 से ही सीरदारों के नाम दर्ज है तत्समय ग्राम सभा की कोई भी भूमि बंजर अंकित नहीं है। वन विभाग की 1952 के विज्ञप्ति में ग्राम ददरी खुर्द के सम्बन्ध में पृष्ठ संख्या 1225 के कम संख्या 244 व 248 पर रकबा 800 व 843 एकड़ कुल रकबा 1643 एकड़ का प्रकाशन है। जो कि ज०वि०अधि० की धारा-117 में निहित/प्रदत्त शक्तियों से विसंगति रखता है साथ ही धारा-117 में उपरिलिखित 6 श्रेणियों की भूमि में नहीं आती है।

अतः उपरोक्त से स्पष्ट है कि शासनादेश संख्या-617 के शंङ्कूल-2 के अन्तर्गत ग्राम-ददरी खुर्द में वन रूप में उपलब्ध समस्त भूमि (264.88) एकड़ भूमि वन विभाग को उपलब्ध करा दी गयी थी एवं शेष भूमि तत्समय ही उपलब्ध न होने के कारण वन विभाग को दिया जाना सम्भव नहीं था एवं वर्तमान में भी सम्भव नहीं है एवं इस प्रकार अन्य खातों की भूमि जिसमें वेलेंसन के द्वारा कय की गयी भूमि भी सम्मिलित है, वह निहित वन के रूप में नहीं है, एवं वन से आच्छादित नहीं है।


तहसीलदार सदर,
मीरजापुर


उप जिलाधिकारी सदर,
मीरजापुर


उप प्रभागीय वनाधिकारी
घुनार, मीरजापुर


अपर जिलाधिकारी (भू०/रा०)
28/02/2024


प्रभागीय वनाधिकारी
मीरजापुर

कार्यालय मुख्य वन संरक्षक, वन्य जीव, पश्चिमी क्षेत्र, उ०प्र० कानपुर।

पत्र संख्या- 1360 /10-1 (कोर्ट केस) दिनांक, कानपुर, जनवरी 28, 2025

सेवा में,

प्रधान मुख्य वन संरक्षक, वन्य जीव,
उ०प्र० लखनऊ।

विषय- मा० न्यायालय राष्ट्रीय हरित, अधिकरण नई दिल्ली द्वारा Original Application No. 883/2024 News Items Titled "Expert flag large-scale clearing of vegetation in Mirzapur forest" Appearing in The Hindustan Times Dated 03-07-2024 के क्रम में मा० न्यायालय द्वारा पारित आदेश दिनांक-23.07.2024 के अनुपालन में।

संदर्भ- आपका पत्रांक-1917/10-1(कोर्ट केस) दि०-17.01.2025

महोदय,

कृपया उपरोक्त विषयक संदर्भित पत्र द्वारा मा० राष्ट्रीय हरित अधिकरण, नई दिल्ली में योजित ओ०एन०-883/2024 में पारित आदेश दिनांक 23.07.2024 के पैरा 4, 5, 6 व 7 वन्य जीव आदि से सम्बन्धित होने का उल्लेख करते हुये आख्या उपलब्ध कराये जाने की अपेक्षा की गयी है।

उपरोक्त विषयक प्रकरण के सम्बन्ध में प्रभागीय वनाधिकारी, कैमूर वन्य जीव प्रभाग, मीरजापुर द्वारा वन्य जीव प्रतिपालक, कैमूर वन्य जीव विहार चुर्वा-सोनमद से आख्या प्राप्त कर अपने पत्रांक-2473/10-1 दिनांक-28.01.2025 इस कार्यालय को प्रेषित किया गया है। उक्त के आधार पर मा० एन०जी०टी० में दायर ओ०एन० सं०-883/2024 के पैरा 4,5,6 व 7 के सम्बन्ध में आख्या निम्न प्रकार है-

"4. The article highlights that this area is part of the proposed Sloth Bear Conservation Reserve and is a crucial habitat for exceptionally rich and threatened wildlife of the savannah and tropical dry deciduous hill forests of the unique Vindhyan-Kaimoor ecosystem. This ecosystem also includes at least 24 terrestrial animals listed in Schedule I of the Wildlife Protection Act 1972. Species documented in the area include Sloth Bear, Leopard, Bengal Fox, Striped Hyena, Asiatic Wild Cat, Rusty Spotted Cat, Sambar, Chinkara, Blackbuck and Mugger Crocodile. The range is also a haven for birding, with grassland species such as the Indian Courser, Yellow-Wattled Lapwing, Sandgrouse, Savannah Nightjar and several other species, many of which are endemic, threatened, and migratory."

विन्द-4 पर आख्या-

प्रसंगत क्षेत्र विंध्यन पारिस्थितिकी तंत्र (इको सिस्टम) के अन्तर्गत आता है। इस पारिस्थितिकी तंत्र में कैमूर वन्य जीव विहार शासन की अधिसूचना सं०-908/14-3-44-78 दिनांक-10 अगस्त 1982 द्वारा स्थापित की गयी है। जिसमें काता हिरण, चीतल, भालू एवं अन्य वन्य जीव संरक्षित किये जा रहे हैं। कैमूर वन्य जीव विहार के अतिरिक्त जनपद सोनमद एवं मीरजापुर में अन्य कोई वन्य जीव संरक्षण क्षेत्र की स्थापना हेतु प्रस्ताव इस कार्यालय से उच्च स्तर को प्रेषित नहीं किया गया है।

"5. The article also brings to light that the same site was once proposed for a 1320 MW Coal-based Thermal Power Plant by M/S Welspun Energy (UP) Pvt Ltd, which was later transferred to Mirzapur Energy (UP) Pvt Ltd. When the project was still with Welspun Energy, its environmental clearance was set aside by the Principal Bench of the National Green Tribunal in Debadityo Sinha v. Union of India on

By: Cwlv / श्री गानेश

Perf Cwlv

29/11/2025

December 21 2016, with a direction to restore the site to its original condition, Mirzapur Thermal Energy (UP) Private Limited (MTEUPPL), a subsidiary of Adani Power Limited has now applied for fresh terms of reference (TOR). The proposal states it's for a 2x800 MW Coal based Ultra Super Critical Thermal Power Project (TPP)."

बिन्दु-5 पर आख्या-

टिप्पणी की आवश्यकता नहीं है।

"6. It is further stated that the entire area of approximately 1000 acres where the project is proposed is surrounded by notified reserve forest in all directions and is located deep inside the Marhan Forest Range of the Mirzapur division. The area is significantly Important for wildlife and catchment of several rivers which flows and originate right inside the project site."

बिन्दु-6 पर आख्या-

प्रश्नगत क्षेत्र मीरजापुर वन प्रभाग, मीरजापुर के अन्तर्गत आता है। अतः उक्त पर टिप्पणी प्रभागीय वनाधिकारी मीरजापुर वन प्रभाग मीरजापुर से लिया जाना उचित होगा।

"7. The above news item indicates violation of the provisions of The Environment (Protection) Act, 1986 and Forest (Conservation) Act, 1980."

बिन्दु-7 पर आख्या-

टिप्पणी की आवश्यकता नहीं है।

उपरोक्त आख्या वन्य जीव प्रतिपालक, कैमूर वन्य जीव विहार, चुरक-सोनमद्र के द्वारा किये गये निरीक्षण दिनांक- 27.01.2025 के आधार पर है। प्रश्नगत क्षेत्र कैमूर वन्य जीव विहार के बाहर मीरजापुर वन प्रभाग मीरजापुर के अन्तर्गत आता है। अतः उक्त पर टिप्पणी प्रभागीय वनाधिकारी, मीरजापुर वन प्रभाग, मीरजापुर एवं मुख्य वन संरक्षक, मीरजापुर क्षेत्र मीरजापुर से भी लिया जाना उचित होगा।

संलग्नक-उपरोक्तानुसार।

सुबदीय

(एन.ए.किन्दा)

मुख्य वन संरक्षक, वन्य जीव,
पश्चिमी क्षेत्र, उज्जैन, कानपुर।